

PL 120 CS



ASAMBLEA LEGISLATIVA PLURINACIONAL DE BOLIVIA
CAMARA DE DIPUTADOS

La Paz, 17 de agosto de 2022
P. N° 464/2021-2022



*Hejemplares
+ 1 CD*

Señor:
Luis Alberto Arce Catacora
PRESIDENTE DEL ESTADO PLURINACIONAL DE BOLIVIA
Presente.-

Hermano Presidente:

Adjunto a la presente, me permito remitir al Órgano Ejecutivo, para fines constitucionales, cuatro ejemplares debidamente suscritos por quienes corresponde, de la Ley sancionada por la Asamblea Legislativa Plurinacional, a través de la cual, se aprueba la delimitación intradepartamental entre los municipios de Sopachuy y Tomina del Departamento de Chuquisaca.

Con este motivo, reitero a su Autoridad las seguridades de mi más alta y distinguida consideración.

Dip. Freddy Mamani Laura
**PRESIDENTE
CÁMARA DE DIPUTADOS**

Adj. Lo indicado
RAB/crra/jlna





Estado Plurinacional de Bolivia
Asamblea Legislativa Plurinacional

LA ASAMBLEA LEGISLATIVA PLURINACIONAL,

DECRETA:

**LEY DE DELIMITACIÓN DEL LÍMITE INTRADEPARTAMENTAL
ENTRE LOS MUNICIPIOS DE SOPACHUY Y TOMINA DE LA PROVINCIA TOMINA DEL
DEPARTAMENTO DE CHUQUISACA**

ARTÍCULO 1. (OBJETO). La presente Ley tiene por objeto la delimitación del límite intradepartamental entre los municipios de Sopachuy y Tomina de la Provincia Tomina del Departamento de Chuquisaca.

ARTÍCULO 2. (DELIMITACIÓN). En sujeción a lo establecido en el Artículo 3 de la Ley N° 339, de 31 de enero de 2013, de Delimitación de Unidades Territoriales, se aprueba la delimitación del límite intradepartamental entre los municipios de Sopachuy y Tomina de la Provincia Tomina del Departamento de Chuquisaca, de acuerdo al siguiente detalle:

Se inicia a partir del **Vértice 103M0001** con coordenada (Este 347474.294, Norte 7855908.967, Latitud 19°23'06.70007"S y Longitud 64°27'08.74707"W) ubicado al Cerro SARGA MORAYA, punto Tripartito entre las Comunidades de Pampas Arriba (Municipio de Tomina), Comunidad Tipas (Municipio Alcalá) y Comunidad Pampas Punta del (Municipio de Sopachuy), continúa en línea recta al **Vértice 103M0002** con coordenada (Este 346985.595, Norte 7855540.504, Latitud 19°23'18.54987"S y Longitud 64°27'25.60280"W) ubicado al pie del Cerro SARGA MORAYA, continúa en línea recta al **Vértice 103M0003** con coordenada (Este 346586.777, Norte 7855276.745, Latitud 19°23'27.01860"S y Longitud 64°27'39.34822"W) al borde del camino, continúa en línea recta al **Vértice 103M0004** con coordenada (Este 346006.778, Norte 7855046.143, Latitud 19°23'34.35857"S y Longitud 64°27'59.29425"W) ubicado en Cerro LEOQUE PUNTA, continúa en línea recta al **Vértice 103M0005** con coordenada (Este 345373.799, Norte 7854499.725, Latitud 19°23'51.95464"S y Longitud 64°28'21.14897"W) ubicado en el Cerro LEOQUE PUNTA, continúa en línea recta al **Vértice 103M0006** con coordenada (Este 344480.308, Norte 7854728.967, Latitud 19°23'44.25009"S y Longitud 64°28'51.70607"W) ubicado en el Cerro LEOQUE PUNTA, continúa por la divisoria de aguas hasta llegar al **Vértice 103M0007** con coordenada (Este 344163.081, Norte 7854772.957, Latitud 19°23'42.73074"S y Longitud 64°29'02.56591"W) ubicado en el Cerro LEOQUE PUNTA, continúa por la divisoria de aguas hasta llegar al **Vértice 103M0008** con coordenada (Este 344275.513, Norte 7855883.173, Latitud 19°23'06.65425"S y Longitud 64°28'58.38533"W) ubicado en el Cerro TARUCA ORKHO, continúa por la divisoria de aguas hasta llegar al **Vértice 103M0009** con coordenada (Este 344158.813, Norte 7855942.924, Latitud 19°23'04.67834"S y Longitud 64°29'02.36729"W) ubicado en el Cerro TARUCA ORKHO, continúa por la divisoria de aguas hasta llegar al **Vértice 103M0010** con coordenada (Este 343126.134, Norte 7855711.125, Latitud 19°23'11.92741"S y Longitud 64°29'37.82825"W) ubicado en el Cerro TARUCA ORKHO, continúa por la divisoria de aguas hasta llegar al **Vértice 103M0011** con coordenada (Este 342783.621, Norte 7856318.361, Latitud 19°22'52.08166"S y Longitud 64°29'49.38652"W) está ubicado en el Cerro TARUCA ORKHO, continúa por la divisoria de aguas hasta llegar al **Vértice 103M0012** con coordenada (Este 342409.883, Norte 7857550.081, Latitud 19°22'11.91672"S y Longitud 64°30'01.82819"W) ubicado en el Cerro TARUCA ORKHO, continuando en línea recta al **Vértice 103M0013** con coordenada (Este 342106.935, Norte 7857771.332, Latitud 19°22'04.63528"S y Longitud 64°30'12.14391"W) ubicado en la confluencia de la quebrada SUNCHUMAYU con el Río TARABUQUILLO, continua por el Río TARABUQUILLO hasta llegar al **Vértice 103M0014** con coordenada (Este 343271.461, Norte 7858307.013, Latitud 19°21'47.54161"S y Longitud 64°29'32.07867"W) ubicado en el Eje del Río TARABUQUILLO, continúa por la divisoria de aguas hasta llegar al **Vértice 103M0015** con coordenada (Este 343114.633, Norte 7858882.569, Latitud 19°21'28.77856"S y Longitud 64°29'37.28229"W)



Estado Plurinacional de Bolivia
Asamblea Legislativa Plurinacional

ubicado en el Cerro ZAPALLAR, continúa por la divisoria de aguas hasta llegar al **Vértice 103M0016** con coordenada (Este 342435.282, Norte 7859139.062, Latitud $19^{\circ}21'20.24520''S$ y Longitud $64^{\circ}30'00.48500''W$) está ubicado en el Cerro ZAPALLAR, continúa en línea recta al **Vértice 103M0017** con coordenada (Este 342130.126, Norte 7858814.536, Latitud $19^{\circ}21'30.71360''S$ y Longitud $64^{\circ}30'11.03817''W$) ubicado en el Cerro ZAPALLAR, continúa por la divisoria de aguas hasta llegar al **Vértice 103M0018** con coordenada (Este 341687.316, Norte 7859042.644, Latitud $19^{\circ}21'23.16936''S$ y Longitud $64^{\circ}30'26.14355''W$) ubicado en el sector ESTANCIA HUANKOYRO, continúa por la divisoria de aguas hasta llegar al **Vértice 103M0019** con coordenada (Este 341083.598, Norte 7859177.789, Latitud $19^{\circ}21'18.60247''S$ y Longitud $64^{\circ}30'46.78999''W$) ubicado en el sector de ESTANCIA HUANKOYRO, continúa por la divisoria de aguas hasta llegar al **Vértice 103M0020** con coordenada (Este 341083.719, Norte 7859841.646, Latitud $19^{\circ}20'57.01190''S$ y Longitud $64^{\circ}30'46.58675''W$) ubicado en el sector de ESTANCIA HUANKOYRO, continúa por la divisoria de aguas hasta llegar al **Vértice 103M0021** con coordenada (Este 339978.048, Norte 7861415.971, Latitud $19^{\circ}20'05.49450''S$ y Longitud $64^{\circ}31'23.99669''W$) ubicado en el sector de ESTANCIA HIGUERILLAS, continúa por la divisoria de aguas hasta llegar al **Vértice 103M0022** con coordenada (Este 339741.770, Norte 7861685.560, Latitud $19^{\circ}19'56.65897''S$ y Longitud $64^{\circ}31'32.01046''W$) ubicado en el sector de ESTANCIA HIGUERILLAS, continúa en línea recta al **Vértice 103M0023** con coordenada (Este 339508.659, Norte 7861676.188, Latitud $19^{\circ}19'56.89687''S$ y Longitud $64^{\circ}31'39.99982''W$) ubicado en el sector de la ESTANCIA HIGUERILLAS, continúa por la divisoria de aguas hasta llegar al **Vértice 103M0024** con coordenada (Este 339420.816, Norte 7861362.931, Latitud $19^{\circ}20'07.05967''S$ y Longitud $64^{\circ}31'43.10423''W$) ubicado en el sector de la ESTANCIA HIGUERILLAS, continúa por la loma hacia el río hasta llegar al **Vértice 103M0025** con coordenada (Este 338841.427, Norte 7861488.612, Latitud $19^{\circ}20'02.80537''S$ y Longitud $64^{\circ}32'02.91660''W$) ubicado al borde del Río TARABUQUILLO, y continúa por el Río TARABUQUILLO hasta llegar al **Vértice 103M0026** con coordenada (Este 338691.855, Norte 7861512.207, Latitud $19^{\circ}20'01.99486''S$ y Longitud $64^{\circ}32'08.03391''W$) ubicado al borde del Río TARABUQUILLO, continúa en línea recta al **Vértice 103M0027** con coordenada (Este 338620.773, Norte 7861337.779, Latitud $19^{\circ}20'07.64719''S$ y Longitud $64^{\circ}32'10.52231''W$) ubicado al borde de camino continúa en línea recta al **Vértice 103M0028** con coordenada (Este 338316.147, Norte 7861065.071, Latitud $19^{\circ}20'16.42833''S$ y Longitud $64^{\circ}32'21.04229''W$) ubicado en el Cerro MAMALAYOJ, continúa por la divisoria de aguas hasta llegar al **Vértice 103M0029** con coordenada (Este 338010.134, Norte 7861618.385, Latitud $19^{\circ}19'58.34447''S$ y Longitud $64^{\circ}32'31.35783''W$) ubicado en el Cerro MAMALAYOJ, continúa en línea recta al **Vértice 103M0030** con coordenada (Este 337314.800, Norte 7862274.111, Latitud $19^{\circ}19'36.81661''S$ y Longitud $64^{\circ}32'54.97925''W$) ubicado al borde del camino, continúa en línea recta al **Vértice 103M0031** con coordenada (Este 336826.569, Norte 7862420.247, Latitud $19^{\circ}19'31.92162''S$ y Longitud $64^{\circ}33'11.66071''W$) ubicado al pie del Cerro MAMALAYOJ, continúa por la divisoria de aguas hasta llegar al **Vértice 103M0032** con coordenada (Este 336413.755, Norte 7864210.212, Latitud $19^{\circ}18'33.58690''S$ y Longitud $64^{\circ}33'25.25184''W$) ubicado en el Cerro de CANCHA CANCHA, continúa por la divisoria de aguas hasta llegar al **Vértice 103M0033** con coordenada (Este 335370.866, Norte 7865219.136, Latitud $19^{\circ}18'00.46849''S$ y Longitud $64^{\circ}34'00.66381''W$) ubicado al Cerro de CANCHA CANCHA, continúa por la divisoria de aguas hasta llegar al **Vértice 103M0034** con coordenada (Este 334740.991, Norte 7866751.399, Latitud $19^{\circ}17'10.45021''S$ y Longitud $64^{\circ}34'21.76299''W$) ubicado en el Cerro HUAYRA MOKHO Punto Tripartito entre las Comunidades de Villa Flores (Municipio de Tomina), Comunidad de Amancaya (Municipio de Sopachuy), y la Comunidad de Marcani (Municipio de Zudañez).

ARTÍCULO 3. (DESCRIPCIÓN DEL TRAZO DE LA LÍNEA LIMÍTROFE). Las coordenadas descritas en el Artículo 2 de la presente Ley, corresponden al Sistema de Referencia WGS-84, proyección Universal Transversal de Mercator (UTM), zona 20 sur y coordenadas geodésicas.

ARTÍCULO 4. (LISTADO DE COMUNIDADES). Las coordenadas de las comunidades, localidades y poblaciones, se encuentran en el Sistema de Referencia WGS-84, proyección Universal Transversal de Mercator (UTM), cuyos nombres tienen carácter referencial y no modifican la denominación de las comunidades, según el siguiente detalle:



Estado Plurinacional de Bolivia
Asamblea Legislativa Plurinacional

LISTA DE COMUNIDADES MUNICIPIO DE SOPACHUY				
N°	COORDENADAS UTM - WGS 84			COMUNIDAD
	ESTE	NORTE	ZONA	
1	336309	7862462	20	AMANCAYA
2	341305	7858259	20	ACHATALAS
3	343401	7851810	20	TAMBILLOS
4	346623	7852568	20	PAMPAS PUNTA

LISTA DE COMUNIDADES MUNICIPIO DE TOMINA				
N°	COORDENADAS UTM - WGS 84			COMUNIDAD
	ESTE	NORTE	ZONA	
1	336908	7864886	20	VILLA FLORES
2	343280	7862879	20	CAMPESINA THURU CANCHA
3	342633	7857829	20	CAMPESINA QUIRUSILLAS
4	345838	7857038	20	CAMPESINA PAMPAS ARRIBA

ARTÍCULO 5. (REGISTRO DE COORDENADAS). Las coordenadas, se encuentran en el Sistema de Referencia WGS-84, proyección Universal Transversal de Mercator (UTM), de acuerdo al siguiente detalle:

ID VÉRTICE	COORDENADAS GEODÉSICAS - WGS 84		COORDENADAS UTM - WGS 84		
	LATITUD (SUR)	LONGITUD (NORTE)	ESTE	NORTE	ZONA UTM
103M0001	19°23'06.70007"S	64°27'08.74707"W	347474.294	7855908.967	20
103M0002	19°23'18.54987"S	64°27'25.60280"W	346985.595	7855540.504	20
103M0003	19°23'27.01860"S	64°27'39.34822"W	346586.777	7855276.745	20
103M0004	19°23'34.35857"S	64°27'59.29425"W	346006.778	7855046.143	20
103M0005	19°23'51.95464"S	64°28'21.14897"W	345373.799	7854499.725	20
103M0006	19°23'44.25009"S	64°28'51.70607"W	344480.308	7854728.967	20
103M0007	19°23'42.73074"S	64°29'02.56591"W	344163.081	7854772.957	20
103M0008	19°23'06.65425"S	64°28'58.38533"W	344275.513	7855883.173	20
103M0009	19°23'04.67834"S	64°29'02.36729"W	344158.813	7855942.924	20
103M0010	19°23'11.92741"S	64°29'37.82825"W	343126.134	7855711.125	20
103M0011	19°22'52.08166"S	64°29'49.38652"W	342783.621	7856318.361	20
103M0012	19°22'11.91672"S	64°30'01.82819"W	342409.883	7857550.081	20
103M0013	19°22'04.63528"S	64°30'12.14391"W	342106.935	7857771.332	20
103M0014	19°21'47.54161"S	64°29'32.07867"W	343271.461	7858307.013	20
103M0015	19°21'28.77856"S	64°29'37.28229"W	343114.633	7858882.569	20
103M0016	19°21'20.24520"S	64°30'00.48500"W	342435.282	7859139.062	20
103M0017	19°21'30.71360"S	64°30'11.03817"W	342130.126	7858814.536	20
103M0018	19°21'23.16936"S	64°30'26.14355"W	341687.316	7859042.644	20
103M0019	19°21'18.60247"S	64°30'46.78999"W	341083.598	7859177.789	20
103M0020	19°20'57.01190"S	64°30'46.58675"W	341083.719	7859841.646	20
103M0021	19°20'05.49450"S	64°31'23.99669"W	339978.048	7861415.971	20
103M0022	19°19'56.65897"S	64°31'32.01046"W	339741.770	7861685.560	20
103M0023	19°19'56.89687"S	64°31'39.99982"W	339508.659	7861676.188	20
103M0024	19°20'07.05967"S	64°31'43.10423"W	339420.816	7861362.931	20
103M0025	19°20'02.80537"S	64°32'02.91660"W	338841.427	7861488.612	20



Estado Plurinacional de Bolivia
Asamblea Legislativa Plurinacional

103M0026	19°20'01.99486"S	64°32'08.03391"W	338691.855	7861512.207	20
103M0027	19°20'07.64719"S	64°32'10.52231"W	338620.773	7861337.779	20
103M0028	19°20'16.42833"S	64°32'21.04229"W	338316.147	7861065.071	20
103M0029	19°19'58.34447"S	64°32'31.35783"W	338010.134	7861618.385	20
103M0030	19°19'36.81661"S	64°32'54.97925"W	337314.800	7862274.111	20
103M0031	19°19'31.92162"S	64°33'11.66071"W	336826.569	7862420.247	20
103M0032	19°18'33.58690"S	64°33'25.25184"W	336413.755	7864210.212	20
103M0033	19°18'00.46849"S	64°34'00.66381"W	335370.866	7865219.136	20
103M0034	19°17'10.45021"S	64°34'21.76299"W	334740.991	7866751.399	20


ARTÍCULO 6. (MAPA OFICIAL). Se aprueba el mapa oficial de delimitación del límite intradepartamental entre los municipios de Sopachuy y Tomina de la Provincia Tomina del Departamento de Chuquisaca, consignado en el Anexo que es parte indivisible de la presente Ley.


DISPOSICIÓN ABROGATORIA Y DEROGATORIA

ÚNICA. Se abrogan y derogan las disposiciones contrarias a la presente Ley.

Remítase al Órgano Ejecutivo para fines constitucionales.


Es dada en la Sala de Sesiones de la Asamblea Legislativa Plurinacional, a los diecisiete días del mes de agosto del año dos mil veintidós.


Sen. Andronico Rodriguez Ledezma
PRESIDENTE
CÁMARA DE SENADORES



Dip. Freddy Mamani Laura
PRESIDENTE
CÁMARA DE DIPUTADOS


SENADOR SECRETARIO


Sen. Ing. Pedro Benjamin Vargas Fernandez
PRIMER SECRETARIO
CÁMARA DE SENADORES
ASAMBLEA LEGISLATIVA PLURINACIONAL


DIPUTADA SECRETARIA

Dip. Alexandra Zenteno Cardozo
PRIMERA SECRETARIA
CÁMARA DE DIPUTADOS
ASAMBLEA LEGISLATIVA PLURINACIONAL


SENADOR SECRETARIO

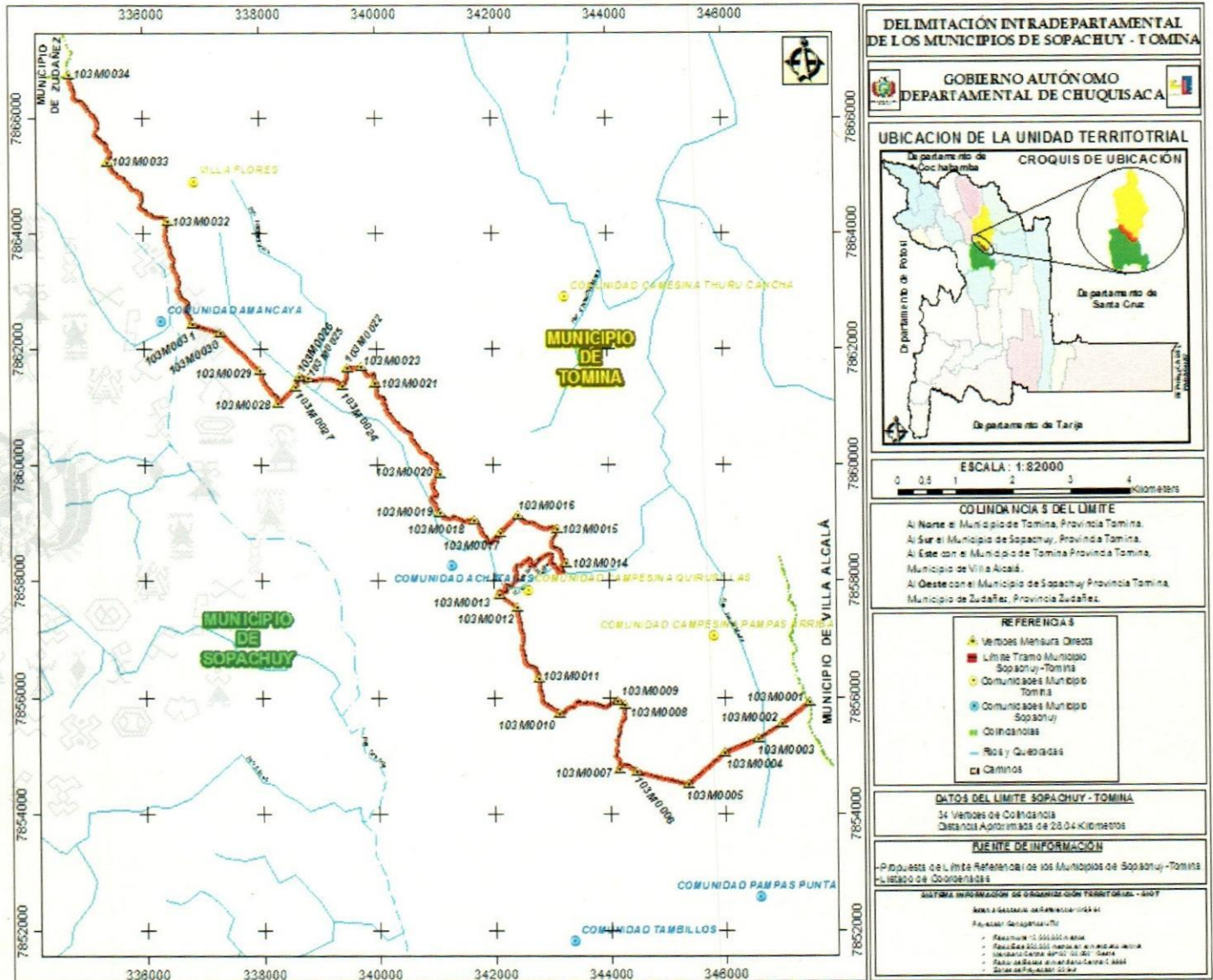
Sen. Miguel Angel Rejas Vargas
TERCER SECRETARIO
CÁMARA DE SENADORES
ASAMBLEA LEGISLATIVA PLURINACIONAL


DIPUTADO SECRETARIO

Dip. Walter Villagra Romay
TERCER SECRETARIO
CÁMARA DE DIPUTADOS
ASAMBLEA LEGISLATIVA PLURINACIONAL



ANEXO



DELIMITACIÓN INTRADEPARTAMENTAL DE LOS MUNICIPIOS DE SOPACHUY - TOMINA

GOBIERNO AUTÓNOMO DEPARTAMENTAL DE CHUQUISACA

UBICACIÓN DE LA UNIDAD TERRITORIAL

CROQUIS DE UBICACIÓN

Departamento de Cochabamba, Departamento de Potosí, Departamento de Santa Cruz, Departamento de Tarija

ESCALA: 1:82000

0 0.5 1 2 3 4 Kilómetros

COINCIDENCIAS DEL LÍMITE

Al Norte el Municipio de Tomina, Provincia Tomina.
Al Sur el Municipio de Sopachuy, Provincia Tomina.
Al Este con el Municipio de Tomina, Provincia Tomina, Municipio de Villa Alcalá.
Al Oeste con el Municipio de Sopachuy, Provincia Tomina, Municipio de Zudáñez, Provincia Zudáñez.

REFERENCIAS

- Verboles Mensura Directa
- Límite Tramo Municipio Sopachuy-Tomina
- Comunidades Municipio Tomina
- Comunidades Municipio Sopachuy
- Colindancias
- Ríos y Quebradas
- Caminos

DATOS DEL LÍMITE SOPACHUY - TOMINA

34 Verboles de Coincidencia
Distancia Aproximada de 23,04 Kilómetros

FUENTE DE INFORMACIÓN

- Productos de Límite Referencial de los Municipios de Sopachuy-Tomina
- LÍMITE DE COINCIDENCIAS

SISTEMA DE INFORMACIÓN DE SIG EN LA UNIDAD TERRITORIAL - SIGUT

Área de Gestión de Información SIGUT

Facultad de Ingeniería TI

- Realización de SIGUT
- Realización de SIGUT en el municipio de Sopachuy
- Realización de SIGUT en el municipio de Tomina
- Realización de SIGUT en el municipio de Villa Alcalá
- Realización de SIGUT en el municipio de Zudáñez
- Realización de SIGUT en el municipio de Tarija