



Asamblea Legislativa Plurinacional de Bolivia  
Cámara de Senadores  
Presidencia

CÁMARA DE DIPUTADO SECRETARÍA GENERAL		
4259		
31 MAY 2024		
HORA	FIRMA	
18:00		
Nº REGISTRO	Nº FOJAS	

La Paz, 22 de mayo de 2024  
P. N° 227/2023-2024

CÁMARA DE DIPUTADOS PRESIDENCIA RECIBIDO		
27 MAY 2024		
Hoy: 4 fojas		
HORA	FIRMA	
18:09		
Nº REGISTRO	Nº FOJAS	
	410 F	

CÁMARA DE DIPUTADO SECC. VENTANILLA ÚNICA RECIBIDO		
27 MAY 2024		
HORA	FIRMA	
16:30		
Nº REGISTRO	Nº FOJAS	
4259	40	

Señor:  
Dip. Israel Huaytari Martinez  
**PRESIDENTE**  
**CÁMARA DE DIPUTADOS**  
Presente. -

Señor Presidente:

De conformidad con lo previsto en el numeral 5 del Artículo 163 de la Constitución Política del Estado, adjunto a la presente me permito remitir a la Cámara de Diputados, el Proyecto de Ley N° 072/2023-2024 C.S. "**LEY DE DELIMITACIÓN DEL LÍMITE/TRAMO INTRADEPARTAMENTAL DE DOS TRAMOS ENTRE LOS MUNICIPIOS DE ZUDÁÑEZ DE LA PROVINCIA ZUDÁÑEZ Y TARABUCO DE LA PROVINCIA DE YAMPARÁEZ DEL DEPARTAMENTO DE CHUQUISACA**".

Con este motivo, reitero al señor Presidente, mi distinguida consideración de estima y respeto.

  
Sen. Andrónico Rodríguez Ledezma  
**PRESIDENTE**  
**CÁMARA DE SENADORES**

Adj. Lo citado



*Asamblea Legislativa Plurinacional de Bolivia*  
*Cámara de Senadores*

**PROYECTO DE LEY 072/2023-2024 C.S.**

**LA ASAMBLEA LEGISLATIVA PLURINACIONAL,**

**DECRETA:**

**LEY DE DELIMITACIÓN DEL LÍMITE/TRAMO INTRADEPARTAMENTAL DE DOS TRAMOS ENTRE LOS MUNICIPIOS DE ZUDÁÑEZ DE LA PROVINCIA JAIME ZUDÁÑEZ Y TARABUCO DE LA PROVINCIA DE YAMPARÁEZ DEL DEPARTAMENTO DE CHUQUISACA**

**ARTÍCULO 1. (OBJETO).** La presente Ley tiene por objeto la delimitación del límite/tramo intradepartamental, correspondiente a dos (2) tramos, entre los municipios de Zudáñez de la provincia Jaime Zudáñez y Tarabuco de la provincia de Yamparáez del Departamento de Chuquisaca.

**ARTÍCULO 2. (DELIMITACIÓN).** En sujeción a lo establecido en el Artículo 3 de la Ley N° 339, de 31 de enero de 2013, de Delimitación de Unidades Territoriales, se aprueba la delimitación del límite/tramo intradepartamental entre los municipios de Zudáñez de la provincia Jaime Zudáñez y Tarabuco de la provincia de Yamparáez del Departamento de Chuquisaca, correspondiente a dieciocho (18) vértices acordados.

**ARTÍCULO 3. (DESCRIPCIÓN DEL TRAZO DE LA LÍNEA LIMÍTROFE).** El límite/tramo intradepartamental, correspondiente a dos (2) tramos, entre los municipios de Jaime Zudáñez y Tarabuco del Departamento de Chuquisaca, son definidos mediante coordenadas precisas que se encuentran descritos en el Sistema de Referencia WGS-84, zona 20 sur y en los sistemas de coordenadas UTM y Geodésicas, de la siguiente manera:

**TRAMO I**

Se inicia a partir del **Vértice 10617001** con coordenada (Este 307834.508 y Norte 7894342.458, Latitud 19° 02' 04.65059" S y Longitud 64° 49' 33.36710" W) Mojón Jauja Punta, cerro Jauja Punta, Tripartito entre los Municipios: Zudáñez (Comunidad Sindicato Agrario Puca Huasi), Tarabuco (Comunidad Sindicato Agrario Lamboyo) y Presto (Comunidad Tomoroco), continua por la divisoria de aguas hasta ubicar el **Vértice 10617002** con coordenada (Este 307755.353 y Norte 7893978.505, Latitud 19° 06' 16.45917" S y Longitud 64° 49' 36.20319" W) Mojón Yurac Cancha Punta, cerro Jauja Punta, entre los Municipios de Zudáñez (Comunidad Sindicato Agrario Puca Huasi) y el Municipio de Tarabuco (Comunidad Sindicato Agrario Lamboyo), continua en línea recta hasta ubicar el **Vértice 10617003** con coordenada (Este 307861.003 y Norte 7893719.017, Latitud 19° 12' 24.93320" S y Longitud 64° 49' 32.68279" W) Mojón Cruz Punta, cerro Jauja Punta, entre los Municipios de Zudáñez (Comunidad Sindicato Agrario



*Asamblea Legislativa Plurinacional de Bolivia*  
*Cámara de Senadores*

Puca Huasi) y el Municipio de Tarabuco (Comunidad Sindicato Agrario Lamboyo), continua por la divisoria de aguas hasta ubicar el **Vértice 10617004** con coordenada (Este 309844.667 y Norte 7893673.613, Latitud 19° 02' 27.07705" S y Longitud 64° 48' 24.86680" W) Mojón Batea Thocko Punta, cerro Jauja Punta, entre los Municipios de Zudáñez (Comunidad Sindicato Agrario Puca Huasi) y el Municipio de Tarabuco (Comunidad Sindicato Agrario Lamboyo), continua por la divisoria de aguas hasta ubicar el **Vértice 10617005** con coordenada (Este 310172.600 y Norte 7893608.712, Latitud 19° 02' 29.29723" S y Longitud 64° 48' 13.67576" W) Mojón Guadalupeyuc Mocko, Jauja Punta, entre los Municipios de Zudáñez (Comunidad Sindicato Agrario Puca Huasi) y el Municipio de Tarabuco (Comunidad Sindicato Agrario Lamboyo), continua en línea recta hasta ubicar el **Vértice 10617006** con coordenada (Este 310814.595 y Norte 7893421.250, Latitud 19° 02' 35.60756" S y Longitud 64° 47' 51.78785" W) Mojón Ckellu Ckellu Moco, cerro Jauja Punta, entre los Municipios de Zudáñez (Comunidad Sindicato Agrario Puca Huasi) y el Municipio de Tarabuco (Comunidad Sindicato Agrario Lamboyo), continua por la divisoria de aguas hasta ubicar el **Vértice 10617007** con coordenada (Este 311713.186 y Norte 7892770.310, Latitud 19° 02' 57.07438" S y Longitud 64° 47' 21.28627" W) Mojón Paramaña Punta, cerro Ramusnioj, entre los Municipios de Zudáñez (Comunidad Sindicato Agrario Puca Huasi y Comunidad Sindicato Agrario Jacota) y el Municipio de Tarabuco (Comunidad Sindicato Agrario Lamboyo y Comunidad Sindicato Agrario Jacota), finalizando el primer tramo de conciliación.

## TRAMO II

Se inicia a partir del **Vértice 10617008** con coordenada (Este 312954.447 y Norte 7888360.184, Latitud 19° 05' 20.90047" S y Longitud 64° 46' 40.36743" W) Mojón Maquiyuc Punta, cerro Marquijoj, entre los Municipios de Zudáñez (Comunidad Sindicato Agrario Jacota y Sindicato Agrario Pucarillo) y Municipio de Tarabuco (Sindicato Agrario Jacota y Originaria Talisco), continua por la divisoria de aguas hasta ubicar el **Vértice 10617009** con coordenada (Este 312940.522 y Norte 7887973.142, Latitud 19° 05' 33.48231" S y Longitud 64° 46' 40.97814" W) Mojón Ckollpa Thiquita, Estancia Pucarillo, entre los Municipios de Zudáñez (Comunidad Sindicato Agrario Pucarillo) y Municipio de Tarabuco (Comunidad Originaria Talisco), continua por la divisoria de aguas hasta ubicar el **Vértice 10617010** con coordenada (Este 313209.384 y Norte 7887416.14, Latitud 19° 05' 51.68454" S y Longitud 64° 46' 31.97448" W) Mojón Hicha Loma, Estancia Pucarillo, entre los Municipios de Zudáñez (Comunidad Sindicato Agrario Pucarillo) y Municipio de Tarabuco (Comunidad Originaria Talisco), continua en línea recta hasta ubicar el **Vértice 10617011** con coordenada (Este 313523.751 y Norte 7887026.029, Latitud 19° 06' 04.47441" S y Longitud 64° 46' 21.35578" W) Mojón Olatitayuc Ckasa, cerro Rampa Punta, entre los Municipios de Zudáñez (Comunidad Sindicato Agrario Pucarillo) y Municipio de Tarabuco (Comunidad Originaria Talisco), continua por la divisoria de aguas hasta ubicar el **Vértice 10617012** con coordenada (Este 314818.243 y Norte 7885561.581, Latitud 19° 06' 52.52288" S y Longitud 64° 45' 37.57692" W) Mojón sin denominación, cerro Rampa Punta, entre los Municipios de Zudáñez (Comunidad Sindicato Agrario Pucarillo) y Municipio de Tarabuco (Comunidad Originaria Talisco), continua por la divisoria de aguas hasta ubicar el **Vértice 10617013** con coordenada (Este



*Asamblea Legislativa Plurinacional de Bolivia*  
*Cámara de Senadores*

315868.727 y Norte 7883680.05, Latitud 19° 07' 54.05307" S y Longitud 64° 45' 02.28262" W) Mojón sin denominación, Cordillera Mandinga, entre los Municipios de Zudáñez (Comunidad Sindicato Agrario Cabra Cancha) y Municipio de Tarabuco (Comunidad Originaria Talisco), continua por la divisoria de aguas hasta ubicar el **Vértice 10617014** con coordenada (Este 315880.613 y Norte 7882407.945, Latitud 19° 08' 35.42570" S y Longitud 64° 45' 02.31206" W) Mojón sin denominación, cerro Tullurutaskha Punta, entre los Municipios de Zudáñez (Comunidad Sindicato Agrario Cabra Cancha) y Municipio de Tarabuco (Comunidad Originaria Talisco y Comunidad Campesina Quiscoli San Juaquín), continua por la divisoria de aguas hasta ubicar el **Vértice 10617015** con coordenada (Este 316192.905 7881651.877, Latitud 19° 09' 00.11466" S y Longitud 64° 44' 51.88508" W) Mojón sin denominación, cerro Tullurutaskha Punta, entre los Municipios de Zudáñez (Comunidad Sindicato Agrario Cabra Cancha y Sindicato Agrario Sundurhuasi) y Municipio de Tarabuco (Comunidad Campesina Quiscoli San Juaquin), continua por la divisoria de aguas hasta ubicar el **Vértice 10617016** con coordenada (Este 317988.374 7874618.213, Latitud 19° 12' 49.43174" S y Longitud 64° 43' 52.83586" W) Mojón sin denominación, cerro Huacayo, entre los Municipios de Zudáñez (Comunidad Sindicato Agrario Sundurhuasi) y Municipio de Tarabuco (Comunidad Campesina Quiscoli San Juaquin y Comunidad Sindicato Agrario Rincon Lupiara), continua por la divisoria de aguas hasta ubicar el **Vértice 10617017** con coordenada (Este 318372.8 7873498.113, Latitud 19° 13' 25.98163" S y Longitud 64° 43' 40.05672" W) Mojón sin denominación, cerro Taurayoj, entre los Municipios de Zudáñez (Comunidad Sindicato Agrario Sundurhuasi) y Municipio de Tarabuco (Comunidad Sindicato Agrario Rincón Lupiara), continua por la divisoria de aguas hasta ubicar el **Vértice 10617018** con coordenada (Este 319172.078 7868496.796, Latitud 19° 16' 08.88233" S y Longitud 64° 43' 14.38906" W) Mojón sin denominación, Estancia Thalisco Khasa, entre los Municipios de Zudáñez (Comunidad Sindicato Agrario Mandinga) y Municipio de Tarabuco (Comunidad Sindicato Agrario Rincón Lupiara).

**TABLA DE COORDENADAS**

**TRAMO I**

VÉRTICE SIOT	COORDENADAS GEODÉSICAS - WGS 84		COORDENADAS UTM - WGS 84		
	LATITUD (SUR)	LONGITUD (OESTE)	ESTE	NORTE	ZONA UTM
10617001	19° 02' 04.65059" S	64° 49' 33.36710" W	307834.508	7894342.458	20
10617002	19° 02' 16.45917" S	64° 49' 36.20319" W	307755.353	7893978.505	20
10617003	19° 02' 24.93320" S	64° 49' 32.68279" W	307861.003	7893719.017	20
10617004	19° 02' 27.07705" S	64° 48' 24.86680" W	309844.667	7893673.613	20
10617005	19° 02' 29.29723" S	64° 48' 13.67576" W	310172.600	7893608.712	20
10617006	19° 02' 35.60756" S	64° 47' 51.78785" W	310814.595	7893421.250	20



*Asamblea Legislativa Plurinacional de Bolivia*  
*Cámara de Senadores*

10617007	19° 02' 57.07438" S	64° 47' 21.28627" W	311713.186	7892770.310	20
----------	---------------------	---------------------	------------	-------------	----

**TRAMO II**

VÉRTICE SIOT	COORDENADAS GEODÉSICAS - WGS 84		COORDENADAS UTM - WGS 84		
	LATITUD (SUR)	LONGITUD (OESTE)	ESTE	NORTE	ZONA UTM
10617008	19° 05' 20.90047" S	64° 46' 40.36743" W	312954.447	7888360.184	20
10617009	19° 05' 33.48231" S	64° 46' 40.97814" W	312940.522	7887973.142	20
10617010	19° 05' 51.68454" S	64° 46' 31.97448" W	313209.384	7887416.140	20
10617011	19° 06' 04.47441" S	64° 46' 21.35578" W	313523.751	7887026.029	20
10617012	19° 06' 52.52288" S	64° 45' 37.57692" W	314818.243	7885561.581	20
10617013	19° 07' 54.05307" S	64° 45' 02.28262" W	315868.727	7883680.050	20
10617014	19° 08' 35.42570" S	64° 45' 02.31206" W	315880.613	7882407.945	20
10617015	19° 09' 00.11466" S	64° 44' 51.88508" W	316192.905	7881651.877	20
10617016	19° 12' 49.43174" S	64° 43' 52.83586" W	317988.374	7874618.213	20
10617017	19° 13' 25.98163" S	64° 43' 40.05672" W	318372.800	7873498.113	20
10617018	19° 16' 08.88233" S	64° 43' 14.38906" W	319172.078	7868496.796	20

**ARTÍCULO 4. (LISTADO DE COMUNIDADES).** Las coordenadas de las comunidades, poblaciones y/o localidades, ubicadas en el límite intradepartamental entre los municipios de Zudáñez de la provincia Jaime Zudáñez y Tarabuco de la provincia de Yamparáez del Departamento de Chuquisaca, correspondiente a dos (2) tramos, se encuentran en el Sistema Geodésico de Referencia WGS-84, zona 20 Sur y en los sistemas de coordenadas UTM y Geodésicas, cuyos nombres tienen carácter referencial y no modifican la denominación de las comunidades.

**COMUNIDADES DEL MUNICIPIO DE ZUDÁÑEZ**

N°	COORDENADAS GEODÉSICAS WGS-84		COORDENADAS UTM WGS-84			DESCRIPCIÓN
	LATITUD (SUR)	LONGITUD (OESTE)	ESTE	NORTE	ZONA	COMUNIDAD / LOCALIDAD
1	19°14' 54.6599"S	64°41' 34.0144"W	322081	7870808	20	SINDICATO AGRARIO MANDINGA



*Asamblea Legislativa Plurinacional de Bolivia*  
*Cámara de Senadores*

2	19°10' 44.1471"S	64°42' 13.1780"W	320862	7878499	20	SINDICATO AGRARIO SUNDURHUASI
3	19°05' 39.5769"S	64°42' 53.1700"W	319601	7887852	20	SINDICATO AGRARIO CABRA CANCHA
4	19°05' 49.2549"S	64°45' 42.7973"W	314646	7887505	20	SINDICATO AGRARIO PUCARILLO
5	19°03' 41.1439"S	64°47' 13.4951"W	311955	7891418	20	SINDICATO AGRARIO JACOTA
6	19°03' 19.7255"S	64°46' 29.7857"W	313226	7892089	20	SINDICATO AGRARIO PUCA HUASI

**COMUNIDADES DEL MUNICIPIO DE TARABUCO**

N°	COORDENADAS GEODÉSICAS WGS-84		COORDENADAS UTM WGS-84			DESCRIPCIÓN
	LATITUD (SUR)	LONGITUD (OESTE)	ESTE	NORTE	ZONA	COMUNIDAD / LOCALIDAD
1	19°18' 03.32925" S	64°43'03.53016" W	319524	7864981	20	COMUNIDAD YANA KOLLPA
2	19°16' 40.19379" S	64°45'27.81088" W	315286	7867495	20	SINDICATO AGRARIO RINCON LUPIARA
3	19°12' 38.69151" S	64°46'10.53230" W	313963	7874908	20	COMUNIDAD CAMPESINA QUISCOLI
4	19°10' 30.15896" S	64°46'44.44676" W	312932	7878850	20	SINDICATO AGRARIO QUISCOLI
5	19°06' 35.15957" S	64°46'36.65992" W	313086	7886078	20	COMUNIDAD ORIGINARIA TALISCO
6	19°03' 40.97075" S	64°47'13.24674" W	311962	7891423	20	COMUNIDAD JACOTA
7	19°03'08.64320" S	64°48'20.03840" W	309999	7892397	20	PUEBLO ORIGINARIO DE TRABAJADORES DE JAUJA ESMERALDA



*Asamblea Legislativa Plurinacional de Bolivia*  
*Cámara de Senadores*

8	19°04'24.89540" S	64°49'01.12439" W	308822	7890040	20	SINDICATO AGRARIO LAMBOYU
---	-------------------	-------------------	--------	---------	----	---------------------------------

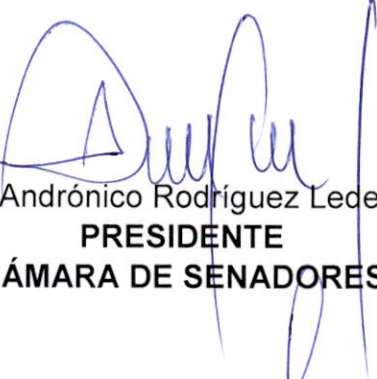
**ARTÍCULO 5. (MAPA OFICIAL).** Se aprueba el mapa oficial del límite/tramo intradepartamental entre los municipios de Zudáñez y Tarabuco del Departamento de Chuquisaca, correspondiente a dos (2) tramos, consignado en el Anexo que es parte indivisible de la presente Ley.

**DISPOSICIÓN DEROGATORIA Y ABROGATORIA**

**ÚNICA.** Se derogan y abrogan las disposiciones contrarias a la presente Ley.

Remítase a la Cámara de Diputados, para fines constitucionales de revisión.

Es dada en la Sala de Sesiones de la Cámara de Senadores, a los veintidós días del mes de mayo del año dos mil veinticuatro.

  
Sen. Andrónico Rodríguez Ledezma  
**PRESIDENTE**  
**CÁMARA DE SENADORES**

  
**SENADORA SECRETARIA**  
*Sen. Lindaura Rasguido Mejía*  
**TERCERA SECRETARIA**  
CAMARA DE SENADORES  
ASAMBLEA LEGISLATIVA PLURINACIONAL

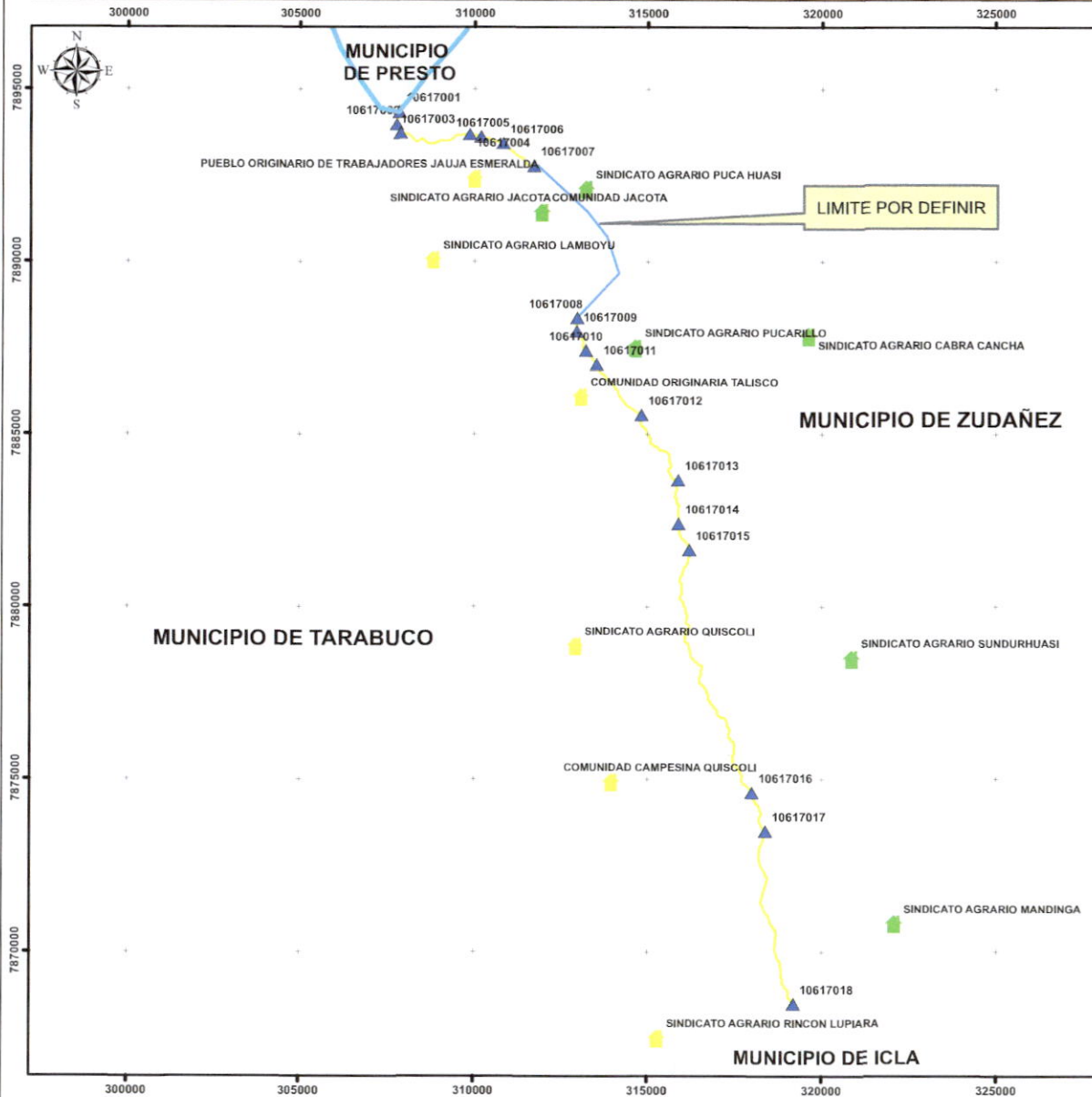
**DEPARTAMENTO DE CHUQUISACA  
PROCEDIMIENTO DE CONCILIACION ADMINISTRATIVO PARA  
DELIMITACION INTRADEPARTAMENTAL DE LOS MUNICIPIOS ZUDAÑEZ - TARABUCO  
MAPA DE ETAPA FINAL DE PROCEDIMIENTO**



GOBIERNO AUTONOMO  
DEPARTAMENTAL DE  
CHUQUISACA




JEFATURA DE LIMITES



**COLINDANCIAS**  
\*De vertice 10617001 (VERTICE TRIPARTITO ENTRE LOS MUNICIPIOS DE ZUDAÑEZ, TARABUCO Y PRESTO) a vertice 10617007, tramo I ZUDAÑEZ-TARABUCO  
\*De vertice 10617008 a vertice 10617018, tramo II ZUDAÑEZ-TARABUCO

**DATOS TECNICOS DEL LIMITE INTRADEPARTAMENTAL ZUDAÑEZ - TARABUCO**  
CANTIDAD DE VERTICES = 19  
LONGITUD = 28.966 Kilometros



**LISTA DE COORDENADAS DE LIMITES MUNICIPIOS ZUDAÑEZ - TARABUCO TRAMO I**

VERTICE	X	Y
10617001	308000	7895000
10617002	308000	7894000
10617003	308000	7893000
10617004	308000	7892000
10617005	308000	7891000
10617006	308000	7890000
10617007	308000	7889000

**TRAMO II**

VERTICE	X	Y
10617008	308000	7888000
10617009	308000	7887000
10617010	308000	7886000
10617011	308000	7885000
10617012	308000	7884000
10617013	308000	7883000
10617014	308000	7882000
10617015	308000	7881000
10617016	308000	7880000
10617017	308000	7879000
10617018	308000	7878000

**LISTADO DE COORDENADAS DE COMUNIDADES DEL MUNICIPIO DE ZUDAÑEZ**

COMUNIDAD	X	Y
SINDICATO AGRARIO PUCA HUASI	308000	7895000
SINDICATO AGRARIO JACOTA	308000	7894000
SINDICATO AGRARIO LAMBOYU	308000	7893000
SINDICATO AGRARIO PUCARILLO	308000	7892000
SINDICATO AGRARIO CABRA CANCHA	308000	7891000
SINDICATO AGRARIO QUISCOLI	308000	7888000
SINDICATO AGRARIO SUNDURHUASI	308000	7887000
SINDICATO AGRARIO MANDINGA	308000	7880000
SINDICATO AGRARIO RINCON LUPIARA	308000	7878000

**LISTADO DE COORDENADAS DE COMUNIDADES DEL MUNICIPIO DE TARABUCO**

COMUNIDAD	X	Y
PUEBLO ORIGINARIO DE TRABAJADORES JAUJA ESMERALDA	308000	7895000
COMUNIDAD ORIGINARIA TALISCO	308000	7885000
COMUNIDAD CAMPESINA QUISCOLI	308000	7880000



**SISTEMA DE INFORMACION DE ORGANIZACION TERRITORIAL - SIO-T**  
SISTEMA DE REFERENCIA WGS 84  
PROYECCION CARTOGRAFICA UTM  
\* Falso Norte 10000000  
\* Falso Este 50000  
\* Meridiano Central 83° 00' 00"  
\* Factor de Escala 0.99996  
\* Zonas de Proyeccion 20 Sur

**ANEXO I**

*Asamblea Legislativa Departamental de Chuquisaca*

