



ASAMBLEA LEGISLATIVA PLURINACIONAL
CÁMARA DE DIPUTADOS



La Paz, 11 de diciembre de 2024

PL-214/24

Señor:

Dip. Omar Al Yabhat Yujra Santos
PRESIDENTE DE LA CÁMARA DE DIPUTADOS
ASAMBLEA LEGISLATIVA PLURINACIONAL
Presente. -



Ref.: Solicita Reposición del PL 589/2023-2024


De nuestra mayor consideración:


En el marco de lo previsto en la Disposición Transitoria Segunda "...En virtud de la continuidad legislativa, los Proyectos de Ley presentados en anteriores legislaturas podrán ser repuestos para su tratamiento por la Asamblea Legislativa Plurinacional ...", disposición concordante con lo previsto en la parte in fine del artículo 117 del Reglamento General de la Cámara de Diputados, el cual establece que "... Para dar continuidad a los Proyectos de Ley, los mismos podrán ser repuestos para su tratamiento por cualquier Diputada o Diputado...", solicito la **REPOSICIÓN DEL PROYECTO DE LEY N° 589/2023-2024 "PROYECTO DE LEY DE "TRANSFERENCIA A TÍTULO ONEROSO, PREDIOS DE PROPIEDAD DEL GOBIERNO AUTÓNOMO MUNICIPAL DE EL ALTO A FAVOR DE LOS BENEFICIARIOS DE LA URBANIZACIÓN ECOLÓGICO LOS PINOS, DISTRITO MUNICIPAL N° 8"**, sea a los fines previstos en el artículo 163 de la Constitución Política del Estado.

Con este motivo, saludo a su autoridad, con las consideraciones de su alta investidura.

Atentamente,

Adj. Reporte


Jose Luis Flores Coiquillo
JEFE DE BANCADA NACIONAL MAS - PSP
CÁMARA DE DIPUTADOS
ASAMBLEA LEGISLATIVA PLURINACIONAL


Dip. Omar Al Yabhat Yujra Santos
PRESIDENTE
CÁMARA DE DIPUTADOS
ASAMBLEA LEGISLATIVA PLURINACIONAL





ASAMBLEA LEGISLATIVA PLURINACIONAL
CÁMARA DE DIPUTADOS

CÁMARA DE DIPUTADO SECRETARÍA GENERAL		
P 7031		
07 OCT 2024		
HORA 16:27	FIRMA	
Nº REGISTRO	Nº FOJAS	

La Paz, 07 de octubre de 2024
CD-CPPEyF N° 706/2023-2024

Señor
Israel Huaytari Martínez
PRESIDENTE
CÁMARA DE DIPUTADOS
Presente. –

CÁMARA DE DIPUTADOS PRESIDENCIA RECIBIDO		
07 OCT 2024		
HORA 11:24	FIRMA	
Nº REGISTRO 160	Nº FOJAS 24	

Ref.: PRESENTACIÓN DE PROYECTO DE LEY

De mi consideración:

PL-589/23


Mediante la presente y de acuerdo a lo establecido en el numeral 2 Parágrafo I del Art. 162 de la Constitución Política del Estado y en el inciso b) del Art. 116 del Reglamento General de la Cámara de Diputados, tengo a bien presentar una iniciativa legislativa relacionada con la *“TRANSFERENCIA A TÍTULO ONEROSO, PREDIOS DE PROPIEDAD DEL GOBIERNO AUTÓNOMO MUNICIPAL DE EL ALTO, A FAVOR DE LOS BENEFICIARIOS DE LA URBANIZACIÓN ECOLÓGICO LOS PINOS, DISTRITO MUNICIPAL N° 8”*, para lo cual adjunto a la presente la documentación necesaria de acuerdo a lo establecido en el Art. 17 de nuestro Reglamento General.

Agradeciendo su gentil atención, hago propicia la oportunidad para hacerle llegar un cordial saludo.



[Handwritten Signature]
Diputado Nacional
ASAMBLEA LEGISLATIVA PLURINACIONAL

OAYS/cgro
ADJ/fo indicado
Cc/Arch.



CÁMARA DE DIPUTADOS
2023-2024



PROYECTO DE LEY “TRANSFERENCIA A TÍTULO ONEROSO, PREDIOS DE PROPIEDAD DEL GOBIERNO AUTÓNOMO MUNICIPAL DE EL ALTO A FAVOR DE LOS BENEFICIARIOS DE LA URBANIZACIÓN ECOLÓGICO LOS PINOS, DISTRITO MUNICIPAL N° 8”.

EXPOSICIÓN DE MOTIVOS

ANTECEDENTES.

El derecho a la Vivienda, así como el derecho a la Propiedad Privada, es considerado como un factor muy relevante para la sociedad; es el resultado de una larga lucha de sobrevivencia y evolución histórica de la familia en una ardua labor de alcanzar derechos a favor de la sociedad humana y uno de ellos es la propiedad privada que sirve como resguardo y protección del núcleo familiar; la vivienda supone un espacio privado de la familia donde se satisfacen las necesidades básicas y la vida privada de cada miembro de la familia. De un bien

De la misma manera es necesario resaltar que la vivienda y la propiedad privada, constituyen la base de la estabilidad y la seguridad de los individuos y las familias; es el centro de nuestra vida social, emocional y a veces económica y debería ser un santuario donde vivir en paz, con seguridad y dignidad.

Por lo mencionado la vivienda se constituye en un Derecho Humano de tercera generación por su compleja interacción con otros derechos fundamentales, derecho que se encuentra protegido por la Constitución Política del Estado y por Tratados Internacionales, al ser considerada la vivienda como una condición necesaria para la supervivencia de la humanidad.

Bajo esta concepción en la gestión de 1981 el ex Fondo Complementario de Seguridad Social Ferroviario Red Occidental y R.A. – FCSSF RA., actualmente administrada por el Servicio Nacional de Patrimonio del Estado – SENAPE por cuenta del TGN, mediante Testimonio de Escritura Pública N° 701/81 de fecha 3 de agosto de 1981, adquirió un terreno con una superficie de 195.800.00 m², ubicado en el ex Fundo Huntu Huma actual “Urbanización Ecológico Los Pinos” situada en la zona de Senkata, Distrito 8 de la Ciudad de El Alto, debidamente registrado en oficinas de Derechos Reales, bajo la Matrícula Computarizada N° 2.01.3.01.0010576, bien inmueble adquirido con la finalidad de urbanizar dichos terrenos, así poder venderlos por lotes a sus afiliados y conseguir réditos que estaban destinados a incrementar las rentas a favor de este sector Ferroviario.

El ex Fondo Complementario de Seguridad Social Ferroviario Red Occidental y R.A. – FCSSF RA, mediante Escritura Pública N° 2871/95 de fecha 24 de julio de 1995, realizó la cesión del área de Equipamiento y Vías Públicas, quedando una superficie Residencial de 114.103 m² conforme a Folio Real N° 2.01.3.01.0010576.

Mediante Ley N° 1732 de 29 de noviembre de 1996 se dispuso la liquidación de los ex Entes Gestores de la Seguridad Social que administraban los seguros de invalidez, vejez, muerte y riesgos profesionales a largo plazo, estableciendo su monetización de los activos de la Seguridad Social, a favor del Tesoro General de la Nación – TGN.

Para dicha consolidación el Servicio Nacional de Patrimonio del Estado, tiene la misión de disponer de los bienes recibidos de otras Entidades, administrar el activo exigible de las Entidades disueltas o en proceso de liquidación y concluir los procesos de liquidación de ex entidades Estatales y de los entes gestores de Seguridad Social.

La gestión 2004, el Gobierno Municipal de El Alto, a través de la Ordenanza Municipal N° 131/2004 de 22 de julio de 2004, en su "ARTÍCULO PRIMERO. - Homologa la aprobación de la planimetría final de la Urbanización Ecológico Los Pinos de forma excepcional y para efectos de la Ley de Regularización del Derecho Propietario (...)", el "ARTÍCULO SEGUNDO. - señala: Declárese de Necesidad y Utilidad Pública la extensión superficial que conforma la Urbanización Ecológico Los Pinos, de conformidad al Artículo 5 de la Ley N° 2372, bajo la siguiente relación (...)", por su parte el "ARTÍCULO CUARTO. - Autoriza al Ejecutivo Municipal a autorizar los trámites correspondientes de Titulación, inscripción en las Oficinas de Derechos Reales y concernientes al objeto de la presente disposición municipal, así como la limitación de partidas establecidas en la Resolución Técnica Administrativa Municipal N° 144/04 de fecha 8 de julio de 2004.

El año 2005, el Gobierno Autónomo Municipal de El Alto, mediante Escritura Pública N° 455/2005 de 12 de agosto de 2005, registró a su favor de manera unilateral, la titularidad del derecho propietario de los 114.103 m² de la "Urbanización Ecológico Los Pinos" en la matrícula con Folio Real N° 2.01.3.01.0010576, a efectos de la expropiación realizada mediante Ordenanza Municipal N° 131/2004 de 22 de julio de 2004.

Tramitación efectuada por el Gobierno Autónomo Municipal de El Alto, sin considerar el Artículo 18 de la Ley N° 2372 de 22 de mayo de 2002 "Ley de Regularización del Derecho Propietario Urbano" estableciendo que el Ministerio de Vivienda y Servicios Básicos es el responsable de gestionar la regularización masiva del Derecho Propietario de aquellos inmuebles de propiedad del Estado, declarando de necesidad y utilidad pública únicamente el Área Residencial de la "Urbanización Ecológico Los Pinos".

JUSTIFICACIÓN

La Constitución Política del Estado protege el derecho a un hábitat y vivienda adecuada que dignifiquen la vida familiar y comunitaria, estableciendo que la vivienda es de competencia Nacional, Departamental, Municipal y de los Pueblos Originarios conforme lo disponen los Artículos 19, 298, y 299 de la norma suprema.

El derecho a la vivienda es considerado por nuestra Constitución Política del Estado y los Tratados Internacionales como un derecho fundamental para el ser humano ya que en ella se sustentan otros derechos como la vida, la salud, la seguridad, la dignidad y el vivir bien, por esta razón todas las autoridades del Estado Plurinacional de Bolivia debemos brindar la protección del derecho a una vida digna, pero esta calidad de vida sería imposible si no se garantiza el derecho a la vivienda.

El ex Fondo Complementario de Seguridad Social Ferroviario y Ramas Anexas – FCSSF y RA, actualmente administrado por el SENAPE, adquirió un terreno con una superficie de 195.800.00 m² ubicados en el ex Fundo Huntu Huma, actual

"Urbanización Ecológico Los Pinos", con el fin de vender a sus afiliados y conseguir réditos a objeto de incrementar las rentas de este sector, a ese efecto mediante Escritura Pública N° 2871/95 de 24 de julio de 1995, procedieron a la cesión de las áreas de Equipamiento y Vías Públicas a la Alcaldía de la Ciudad de El Alto quedando una superficie para Área Residencial de 114.103 m2 reflejadas en el Folio Real N° 2.01.3.01.0010576.

Ante la liquidación de los Entes Gestores dispuesto por Ley N° 1732 de 29 de noviembre de 1996, dispone que los activos procedentes de los ex Gestores de Seguridad Social, a favor del Tesoro General de la Nación – TGN, para este fin el SENAPE tiene la obligación institucional de concluir con los procesos de liquidación.

El Gobierno Autónomo Municipal de El Alto, de forma unilateral amparados en el Artículo 5 de la Ley N° 2372 de 22 de mayo de 2002 - "Ley de Regularización del Derecho Propietario Urbano", emite la Ordenanza Municipal N° 131/2004 de 22 de junio de 2004 declarando necesidad y utilidad pública la Expropiación de esos terrenos con fines de vivienda y urbanismo el área Residencial de 114.103 m2 perteneciente al ex FCSSF y RA administrada por el SENAPE; expropiación que se encuentra registrada en las Oficinas de Derechos Reales, mediante Escritura Pública N° 455/2005 de TRANSFERENCIA FORZOSA – ADJUDICACIÓN SIMULTÁNEA Y REGISTRO EN LAS OFICINAS DE DERECHOS REALES DE UN BIEN INMUEBLE DENOMINADO URBANIZACIÓN ECOLÓGICO LOS PINOS.

Expropiación realizada por el Gobierno Autónomo Municipal de El Alto, sin considerar lo establecido en el Artículo 18 de la Ley 2372 de 22 de mayo de 2002, que señala: "El Ministerio de Vivienda y Servicios Básicos será responsable de gestionar la regularización masiva del Derecho Propietario de aquellos inmuebles de propiedad del Estado, transferidos mediante Leyes a favor de particulares"; pese a no tomar en cuenta esta disposición legal las ex autoridades del Gobierno Autónomo Municipal de El Alto, de forma irregular y basados en la Ordenanza Municipal N° 131/2004, comienzan a disponer de esos terrenos Expropiados una fracción de 437 lotes de terreno de un total de 467 lotes, a favor de los Beneficiarios adjudicatarios; cabe mencionar que en la actualidad la totalidad de los lotes cuentan con sus respectivas matrículas hijas desprendidas del Folio Madre con registro N° 2.01.3.01.0010576, esto a raíz de las ventas realizadas por el Municipio.

Este acto de disposición del Área Residencial de 114.103 m2., por el Municipio de El Alto a través de las ex autoridades como: José Luis Paredes Muñoz, Eduardo León Arancibia, Mario Oscar Vásquez Villamor y Marco Antonio Cueto, solo han venido en perjudicar a los actuales poseedores beneficiarios, quienes adquirieron de buena fe sus lotes de terrenos vendidos por el Municipio de El Alto, ya que a la fecha vienen soportando procesos Civiles como nulidad de Escritura Pública y Reivindicación, procediéndose a anotar preventivamente las 467 matrículas hijas por parte del SENAPE, procesos injustos dirigidos en contra de los beneficiarios y actuales poseedores de los predios; de la misma forma se realizaron en contra de las ex autoridades procesos penales por Resoluciones Contrarias a la Constitución y las Leyes y por Conducta Antieconómica.

Si bien el SENAPE a la fecha viene realizando los procesos civiles correspondientes, cabe señalar que el Gobierno Autónomo Municipal de El Alto es legítimo propietario de los terrenos de la Urbanización Ecológico Los Pinos del

Distrito Municipal N° 8, derecho propietario adquirido mediante Expropiación conforme lo establecía la Ley N° 2372 de 22 de mayo de 2002 "Ley de Regularización del Derecho Propietario Urbano" en su Artículo 5; normativa que tenía por finalidad regularizar masivamente el derecho propietario en lugares donde exista conflicto por razones de saneamiento del derecho propietario, derecho propietario adquirido mediante Ordenanza Municipal N° 131/2004 de 22 de julio de 2004, de Expropiación los Terrenos del El ex Fondo Complementario de Seguridad Social Ferroviario y Ramas Anexas – FCSSF y RA, actualmente administrado por el SENAPE, quedando pendiente el pago del justiprecio a favor del Servicio Nacional de Patrimonio del Estado (SENAPE), por parte del Gobierno Autónomo Municipal de El Alto como Expropiante.

El año 2014, el Gobierno Autónomo Municipal de El Alto, ante varios requerimientos del SENAPE a objeto de regularizar la situación jurídica de los terrenos de la Urbanización Ecológico Los Pinos expropiados, efectuó un depósito por Bs. 410.684.20 (Cuatrocientos Diez Mil Seiscientos Ochenta y Cuatro 20/100 bolivianos) en cuentas del TGN, como pago a cuenta del justiprecio de la irregular expropiación realizada por el Municipio.

En este antecedente y por los constantes reclamos que vienen realizando los beneficiarios de la Urbanización Ecológico Los Pinos, quienes compraron sus lotes del Gobierno Autónomo Municipal de El Alto, y hasta la fecha no pueden consolidar sus transferencias en Derechos Reales, a causa de los procesos iniciados por el SENAPE y ante la falta del pago de justiprecio de los terrenos expropiados en la gestión 2004.

A fin de dar una solución a estos vecinos se presentó el PROYECTO DE LEY N° 279/2021-2022 DE "SANEAMIENTO DE BIENES INMUEBLES URBANOS DESTINADOS A VIVIENDA DE LA URBANIZACIÓN ECOLÓGICO LOS PINOS", que pretendía establecer las condiciones para el saneamiento y la transferencia de bienes inmuebles urbanos destinados a vivienda en favor de los beneficiarios de la "Urbanización Ecológico Los Pinos", Proyecto de Ley que fue debidamente APROBADO por la Cámara de Diputados y posteriormente remitida a la Cámara de Senadores para su revisión conforme a procedimiento legislativo.


La Comisión de Planificación, Política Económica y Finanzas de la Cámara de Senadores, mediante Informe ALP/CS/COM.PPEyF/INF Nro. 57/2021-2022 recomienda la APROBACIÓN con Modificaciones del P.L. N° 279/2021-2022 C.D., de "SANEAMIENTO DE BIENES INMUEBLES URBANOS DESTINADOS A VIVIENDA DE LA URBANIZACIÓN ECOLÓGICO LOS PINOS", la misma que fue puesta en consideración en su estación en grande al Pleno de la Cámara de Senadores en Sesión Ordinaria 53ª de 01 de febrero de 2023, observando lo siguiente: 1) **Ley Municipal que autorice la transferencia a favor de particulares;** 2) **la superficie y la determinación de los precios y 3) ausencia de documentación por el SENAPE, el Gobierno Autónomo Municipal de El Alto y del Ministerio de Economía y Finanzas Públicas. Sometido a votación previo debate no se obtuvo la votación de la mitad más uno de las Senadoras y los Senadores, disponiendo su RECHAZO mediante Resolución Camaral N° 008/2022-2023, debiendo presentarse un nuevo Proyecto de Ley subsanando estas observaciones.**

El presente Proyecto de Ley de "TRANSFERENCIA A TÍTULO ONEROSO, PREDIOS DE PROPIEDAD DEL GOBIERNO AUTÓNOMO MUNICIPAL DE EL ALTO A FAVOR DE LOS BENEFICIARIOS DE LA URBANIZACIÓN ECOLÓGICO LOS PINOS, DISTRITO MUNICIPAL N° 8", viene atendiendo una de las observaciones realizadas por el Senado, pero sobre todo viene en atender las necesidades de los beneficiarios quienes adquirieron los terrenos expropiados de buena fe ya la fecha se ven perjudicados sin la regularización y registro de su propiedad, así también brindar una solución tanto al SENAPE como al Gobierno Autónomo Municipal de El Alto; poniendo fin a un acto pendiente de la expropiación como es el pago del justiprecio de los predios expropiados, así como regularizar mediante Ley Nacional la Transferencia a Título Oneroso los predios a favor de los beneficiarios que se encuentran inmersos en la Ley Municipal N° 834 de 24 de febrero de 2024.

De todos los antecedentes mencionados es menester considerar que el presente Proyecto de Ley, otorgará a las personas que adquirieron de buena fe estos predios del Gobierno Autónomo Municipal de El Alto, una seguridad jurídica y consolidando su derecho propietario, a través de una Ley Nacional; así también proceder al pago por parte de la Alcaldía a favor del SENAPE en las cuentas del TGN, por la expropiación del área residencial.

NORMA LEGAL APLICABLE

1. Constitución Política del Estado, párrafo II, Artículo 56; Numeral 13, párrafo I, Artículo 298; Numeral 36, párrafo II, Artículo 298; Parágrafo II Artículo 339.
2. Ley N° 1732 de 29 de noviembre de 1996, que dispone la liquidación de los ex Entes Gestores de la Seguridad Social.
3. Ley N° 2372 de 22 de mayo de 2002.
4. Ley N° 211 de 23 de diciembre de 2011, Artículo 24.
5. Ley N° 1413 de 17 de diciembre de 2021, Disposición Final Segunda.
6. Ley Municipal N° 834 de 24 de febrero de 2024.
7. Decreto Supremo N° 27957 de 24 de diciembre de 2004, Artículo 80.
8. Decreto Supremo N° 28565 de 22 de diciembre de 2005, Artículo 3.
9. Ordenanza Municipal N° 131/2004 de 22 de julio de 2004.



Lic. Omar A. Yajza Santos
DIPUTADO NACIONAL
ASAMBLA LEGISLATIVA PLURINACIONAL

PROYECTO DE LEY

“TRANSFERENCIA A TÍTULO ONEROSO, PREDIOS DE PROPIEDAD DEL GOBIERNO AUTÓNOMO MUNICIPAL DE EL ALTO A FAVOR DE LOS BENEFICIARIOS DE LA URBANIZACIÓN ECOLÓGICO LOS PINOS, DISTRITO MUNICIPAL N° 8”.

LA ASAMBLEA LEGISLATIVA PLURINACIONAL

DECRETA:

PL-589/23

ARTÍCULO 1.- (OBJETO). La presente Ley tiene por objeto aprobar la enajenación a título oneroso de lotes de terrenos de la Urbanización “Ecológico Los Pinos”, Distrito Municipal N° 8, de la ciudad de El Alto, Provincia Murillo del Departamento de La Paz, a favor de los beneficiarios establecidos en la Ley Municipal N° 834 de 24 de febrero de 2024, promulgada el 05 de marzo de 2024, por el Gobierno Autónomo Municipal de El Alto, previo pago y proceso excepcional de saneamiento.

ARTICULO 2.- (APROBACIÓN DE LA ENAJENACIÓN A TÍTULO ONEROSO). De conformidad con el Numeral 13, Parágrafo I del Artículo 158 de la Constitución Política del Estado, se aprueba la enajenación, a título oneroso, de cuatrocientos treinta y siete (437) lotes de terreno con una superficie de 99.613,49 m², fracción de terreno de un total de 114.103,00 m², ubicados en la Urbanización “Ecológico Los Pinos”, Ex Fundo Huntu Huma, Distrito Municipal 08, de la ciudad de El Alto, Provincia Murillo del Departamento de La Paz, registrados en oficinas de Derechos Reales, bajo el Folio Real con Matricula N° 2.01.3.01.0010576, a favor de los beneficiarios, con base a las dimensiones y según el listado establecido en el Anexo que forma parte indivisible de la presente Ley, conforme a la Ley Municipal N° 834 de 24 de febrero de 2024, promulgada el 05 de marzo de 2024 por el GAMEA.

DISPOSICIONES FINALES

DISPOSICIÓN FINAL PRIMERA. I. Previo a la enajenación o transferencia, de conformidad a la Ley Municipal N° 834 y considerando el carácter social de la transferencia, el Gobierno Autónomo Municipal de El Alto, realizará el pago total de Bs3.993.605,00 Bs (Tres Millones Novecientos Noventa y Tres Mil Seiscientos Cinco 00/100 Bolivianos) correspondiente al valor catastral del bien inmueble citado en el Artículo 2, a favor del Tesoro General de la Nación, en el plazo máximo de (1) un año computable a partir de la publicación de la presente Ley.

II. El Servicio Nacional de Patrimonio del Estado – SENAPE, por cuenta del Tesoro General de la Nación, realizará la conciliación de los pagos correspondientes, reconociendo el depósito efectuado la gestión 2014 en el proceso de expropiación.

III. En caso de incumplimiento del pago en el plazo establecido, se autoriza al Ministerio de Economía y Finanzas Públicas, a realizar el débito automático del monto de la transferencia de cuentas del Gobierno Autónomo Municipal de El Alto.

DISPOSICIÓN FINAL SEGUNDA. I. Efectuado el pago a favor del TGN, corresponderá la suscripción de una Minuta que rectifique el título de adquisición registrado en el Asiento N° 2 de la Matrícula con Folio Real N° 2.01.3.01.0010576,

de “expropiación” a “transferencia a título oneroso”, aspecto que consolidará la titularidad del bien con una superficie total de 114.103 m2., a favor del Gobierno Autónomo Municipal de El Alto, a fin de que este efectúe la transferencia a los beneficiarios establecidos en el Anexo a la presente Ley; autorizándose al SENAPE, por cuenta del TGN, a suscribir la referida minuta y su correspondiente protocolización.

II. Realizada la rectificación señalada en el Parágrafo I de la presente disposición, por parte del Gobierno Autónomo Municipal de El Alto - GAMEA, la misma también deberá ser registrada en las matrículas hijas que ya se hubieren desprendido de la citada Matrícula de Folio Real madre N° 2.01.3.01.0010576, por parte de los titulares en coordinación con dicho ente municipal.

DISPOSICIÓN FINAL TERCERA. I. Consolidado el registro de la rectificación, el proceso civil referido al título e inscripción del derecho propietario, deberá ser concluido, debiendo el Gobierno Autónomo Municipal de El Alto – GAMEA solicitar el correspondiente levantamiento de gravámenes, restricciones y anotaciones preventivas que pesen sobre la Matrícula de Folio Real N° 2.01.3.01.0010576 y matrículas hijas.

II. Se iniciarán y proseguirán hasta su conclusión toda acción judicial destinada a investigar o sancionar los actos ilícitos que pudieron derivar del proceso expropiatorio.

DISPOSICIÓN FINAL CUARTA. La Oficina de Derechos Reales y las instancias correspondientes, no requerirán mayor información o documentación a la consignada en la presente Ley, para la subinscripción dispuesta en la Disposición Final Primera.



Lic. Omar A. Pujra Santos
DIPUTADO NACIONAL
ASAMBLA LEGISLATIVA PLURINACIONAL

ANEXO I

**NOMINA DE BENEFICIARIOS "URBANIZACIÓN ECOLÓGICO LOS PINOS"
DISTRITO MUNICIPAL N° 8 DE LA CIUDAD DE EL ALTO**

MANZANO A

N° LOTE	BENEFICARIO	CARNET DE IDENTIDAD	SUP. (M2)	N° FOLIO REAL (A)
1	ZENOBIA PORTUGAL DE FERNANDEZ	479556	211.30	2.01.3.01.0016018
2	VICTORIA MARIVEL PINAYA MAMANI	4963928 LP.	215.20	2.01.3.01.0016019
4	SANDRO FERNANDEZ MURIEL ELSA LAURA de FERNANDEZ	9065529 2676423	216.50	2.01.3.01.0016021
5	FERNANDO AYMAYA RAMOS	4050963	217.10	2.01.3.01.0016022
6	RONALD EVER HERNANDEZ MURIEL	6179055	217.70	2.01.3.01.0016023
7	LEONORA SANTAMARIA de MURIEL HEREDIO MURIEL LOBO	2155538-2I LP. 2246843	218.40	2.01.3.01.0016024
8	LOURDES ISABEL MAMANI CONDORI	10909477	219.00	2.01.3.01.0016025
10	FLORENTINO HUANCA FLORES	6040780	210.90	2.01.3.01.0016027
11	VLADIMIR IVAN CALLI QUISPE	7064990 1-I LP.	215.00	2.01.3.01.0016028
12	RAUL ABDON QUISPE HUANCA	6731377	215.65	2.01.3.01.0016029
14	BRAULIO HUALLPA CHOQUE	2643806	217.00	2.01.3.01.0016031
15	LUCIO CHOQUE CHOQUE	2163972	217.60	2.01.3.01.0016032
16	BENEDICTA MAMANI VDA. DE MAMANI	351651 LP.	218.30	2.01.3.01.0016033
17	HORTENCIA SIMONA CRUZ SUCASAYRI	4985161	218.90	2.01.3.01.0016034
TOTAL SUPERFICIE MANZANO "A"			3.028,55	

MANZANO B

N° LOTE	BENEFICARIO	CARNET DE IDENTIDAD	SUP. (M2)	N° FOLIO REAL (B)
1	FEDERICO CONDORI FLORES	4981954 LP.	216.70	2.01.3.01.0016036
2	CESAR JULIO ALARCON CHAMBI	7071785	220.60	2.01.3.01.0016037
3	JHANNET CONDORI FLORES	6191320	221.15	2.01.3.01.0016038
4	JOSE POMA ARGOLLO SINFOROSA VARGAS DE POMA	7042740 10020803 LP.	221.70	2.01.3.01.0016039
5	HAYDDE GUARACHI ATAUCURI JORGE GUARACHI ATAUCURI	6019389 6805228 LP.	222.25	2.01.3.01.0016040
6	NORKA FLORES TORRES	4925224	222.80	2.01.3.01.0016041
7	SONIA BAUTISTA PACO	9257201 LP.	223.30	2.01.3.01.0016042
8	NORHA OLGA VALENCIA MAMANI	3388104	223.90	2.01.3.01.0016043
9	LEANDRO POMA VARGAS GRACIELA TORREZ CHURA	6069529 6863008	220.90	2.01.3.01.0016044

10	VIRGINIA CAZORLA MARTINEZ VDA. de YUJRA	3357872	218.30	2.01.3.01.0016046
11	RENE ALFREDO CRUZ ARUQUIPA	2469358 LP.	222.50	2.01.3.01.0016047
12	AURORA ARGOLLO POMA VDA. de TORREZ	2196011	223.30	2.01.3.01.0016048
13	ENRIQUE ARGOLLO POMA FELICIDAD CANAVIRI de ARGOLLO	2740435 OR. 6877183 LP.	224.00	2.01.3.01.0016049
14	FILOMENA LIMACHI RAMOS	2616193 LP.	224.80	2.01.3.01.0016050
15	ZANIA CHUQUIMIA HUALLPA	6015120 LP.	225.50	2.01.3.01.0016051
16	HILARIA TORREZ ARGOLLO	5941073 LP.	226.30	2.01.3.01.0016052
17	REMBERTO WILFREDO VILLANUEVA MAYTA	4297427	227.00	2.01.3.01.0016053
18	DANIEL VILLANUEVA PORTUGUEZ	2043123	224.30	2.01.3.01.0016054
TOTAL SUPERFICIE MANZANO "B"			4.009,30	

MANZANO C

Nº LOTE	BENEFICIARIO	CARNET DE IDENTIDAD	SUP. (M2)	Nº FOLIO REAL (C)
1	DEMETRIO CONDORI CHOQUE	2752407	230.20	2.01.3.01.0016055
3	RUTH QUISPE TUNQUI	5478416	226.70	2.01.3.01.0016057
4	DANIEL EDWIN ALANOCA POMA GLADYS TORREZ HUANCA	6010015 4372875	227.20	2.01.3.01.0016058
5	IRINEO CASIHUANCA QUISPE ALICIA HILDA CASTRO CUSI	6042064 2491245	228.97	2.01.3.01.0016059
6	JUSTINIANO CONDORI ANTONIO SONIA ARCANI de CONDORI	6149564 LP. 7030190	228.30	2.01.3.01.0016060
7	VICTORIA MAMANI FLORES	2777424	228.85	2.01.3.01.0016061
8	ELOY ANDRES CORPUS RAMIREZ	3415850	229.40	2.01.3.01.0016063
9	PAOLA CORPUS FERNANDEZ	7059944	282.40	2.01.3.01.0016064
10	DAVID MACHACA SOSA	5980872	230.05	2.01.3.01.0016065
11	JESUS REYNALDO PAYI LIMACHI	6011256	230.80	2.01.3.01.0016066
12	JOSE RUBEN CASTRO CUSI	2581576	231.55	2.01.3.01.0016067
13	CATALINA FLORES HUANCA	2640992-1K	232.30	2.01.3.01.0016068
14	FELIX CORIA SULLCANI FILOMENA TORREZ de CORIA	2413927 2108897	235.00	2.01.3.01.0016069
15	OCTAVIO LIMACHI PERZONA SILVIA HUANCA HUCHANI	4945908 4925447	233.05	2.01.3.01.0016070
16	MACARIO HUALLPA CHOQUE	6059948	233.80	2.01.3.01.0016071
17	MARIO MOLLO PIRCA INES CANAZA de MOLLO	4952212 4984416	237.30	2.01.3.01.0016072

18	EDGAR LOBERA QUISPE	4887619	178.00	2.01.3.01.0016073
TOTAL SUPERFICIE MANZANO "C"			3.923,87	

MANZANO D

Nº LOTE	BENIFICIARIO	CARNET DE IDENTIDAD	SUP. (M2)	Nº FOLIO REAL (D)
1	ANGEL APAZA CHAMBI	4998245	230.05	2.01.3.01.0016074
2	LIDIA RAMONA APAZA TANCARA	10907914	233.30	2.01.3.01.0016075
3	FRANCISCO HUAYGUA APAZA GRACIELA GLADYS MAMANI VELASCO	3332313 2666153	220.90	2.01.3.01.0016045
4	HERMINIO CONDOR HUANCA BENITA FILOMENA QUISPE de CONDORI	2600189 2642086 LP.	234.90	2.01.3.01.0016076
5	NATIVIDAD FERNANDEZ CALLE	6122659	236.80	2.01.3.01.0016077
6	REYNALDO JAVIER CHOQUE PACARI	4978378 LP.	237.50	2.01.3.01.0016078
7	CEFERINA TOLA RAMIREZ	2585767 LP.	234.80	2.01.3.01.0016079
8	SANDRA GENOVEVA MAMANI ROJAS	4370252	237.40	2.01.3.01.0016060
9	SONIA PACO PLATA	6016934	236.30	2.01.3.01.0016081
10	EULOGIO CHAMBI ISIDRO FRANCISCA TOLA de CHAMBI	4268706 4318589	233.80	2.01.3.01.0016082
11	VIRGINIA PANFILA POSTO HUCHANI	6130145	231.00	2.01.3.01.0016083
12	CRISTOBAL ROJAS VASQUEZ ROSENDA CHOQUE HUALLPA	2126340 3479960	234.55	2.01.3.01.0016084
13	JUAN VIADEZ CRUZ HILDA MAMANI SOTO de VIADEZ	2448469 2380595	235.30	2.01.3.01.0016085
17	LUIS CARLOS CHOQUE PACARI	8333190	236.00	2.01.3.01.0016089
18	MAHORY BOHORQUEZ MAMANI	4820544	237.10	2.01.3.01.0016090
20	VÍCTOR HUGO TORREZ HUANCA REMEDIOS ACHOCALLA TOLEDO	6009818 10025516	233.80	2.01.3.01.0016092
TOTAL SUPERFICIE MANZANO "D"			3.743.50	

MANZANO E

Nº LOTE	BENIFICIARIO	CARNET DE IDENTIDAD	SUP. (M2)	Nº FOLIO REAL (E)
1	DIEGO ALEX MAMANI QUISPE	6123419 LP.		2.01.3.01.0016093

	MARINA QUISPE QUISPE	8424017 LP.	226.40	
2	AGUSTINA MAMANI VDA. de GOMEZ	2544353 LP.	241.00	2.01.3.01.0016094
3	PORFIRIO HIGINIO BUSTOS CHIRINOS LUCIANA RAMOS de BUSTOS	2281936 2160829	240.90	2.01.3.01.0016095
4	REINHART HAROLD CHIPANA LAYME LUIS CHIPANA MOLINA	7080085 LP. 632789 Or	238.40	2.01.3.01.0016096
5	JULIO ARGOLLO QUISPE	2558128	239.90	2.01.3.01.0016097
6	BONI MARIA MAMANI MAMANI	6009117	239.50	2.01.3.01.0016098
7	CLAUDINA ESPEJO PAXI	6058954	238.50	2.01.3.01.0016099
8	CEFERINA ARO VDA. de MAMANI	2206834 LP.	238.80	2.01.3.01.0016100
9	JUANA QUISPE QUISPE	6730101	236.60	2.01.3.01.0016101
10	FRANCISCO JAVIER QUESO LAURA MAXIMA CASTILLO POLICARPIO	4785759 LP. 7009117 LP.	238.00	2.01.3.01.0016102
11	CRISTOBAL LEQUIPE RAMOS FLORENCIA CALLE de LEQUIPE	2213862 2463752	234.10	2.01.3.01.0016103
12	FILBERTO QUISPE PACHECO	3525949	224.50	2.01.3.01.0016104
13	JAVIER SARMIENTO ALVARADO	4997322	239.70	2.01.3.01.0016105
14	CONSTANCIO QUENTA CACHI	2148572	239.85	2.01.3.01.0016106
15	MAGDALENA QUENTA TRUJILLO	4298648	234.00	2.01.3.01.0016107
16	CRISTOBAL FERNANDEZ ARUQUIPA	2326306	239.20	2.01.3.01.0016108
17	FELIPA VILLCA ROBLES	6079013	239.10	2.01.3.01.0016109
18	CLARA GUTIERREZ QUISPE	7022659	237.10	2.01.3.01.0016110
19	RUFO QUISPE CHAVEZ	5480006	238.80	2.01.3.01.0016111
20	ALVARO QUISPE QUISPE	12700431	233.20	2.01.3.01.0016112
21	JUSTINA PAREDEZ CHIPANA	6132766	238.45	2.01.3.01.0016113
22	ZENOBIYA APAZA CACHI	6148962 LP.	235.00	2.01.3.01.0016114
TOTAL SUPERFICIE MANZANO "E"			5.211,00	

MANZANO F

Nº LOTE	BENEFICIARIO	CARNET DE IDENTIDAD	SUP. (M2)	Nº FOLIO REAL (F)
1	HERIBERTO BONIFACIO CALLE FLORA HONORIO QUISO	6966425 5962320 LP.	234.00	2.01.3.01.0016115
2	FELIX BONIFACIO CALLE PASCUALA CLEMENTE MAMANI	5476192 6180279	237.40	2.01.3.01.0016454
3	SIMEON QUISPE NINA DEYMER QUISPE LEGUA YESICA QUISPE LEGUA	2679561 6981035 9094513	237.40	2.01.3.01.0016142

4	BALERIO CAYO COLQUE	6589004 PT.	237.40	2.01.3.01.0016143
5	DARIO GABRIEL ARQUIPINO ROGELIA PEÑARANDA de GABRIEL	2386464 3098579	237.40	2.01.3.01.0016144
6	OLIVIA CANAVIRI VELASQUEZ OSCAR QUISBERT LIFONSO	6046425 4758563	237.40	2.01.3.01.0016145
7	EFREN JORGE QUISPE CHIPATA SOFIA LARICO MAMANI	4808280 LP. 6086870 LP.	336.20	2.01.3.01.0016116
8	AGUSTIN CONDORI CONDORI HILDA LEQUIPE CALLE	4955883 LP. 4957892 LP.	234.10	2.01.3.01.0016111
9	FRANCISCA DIAS ALVAREZ de COLQUE MAGNI COLQUE MARCA	6168828 LP. 6168829	237.10	2.01.3.01.0016118
10	SANTUSA CONDORI FLORES NESTOR QUISBERTH CALLE	4981976 4981767 LP.	236.60	2.01.3.01.0016119
11	SERGIO CESAR QUISBERT CALLE ELVA AMBROCIO LIMACHI	9320676 LP. 7921198	236.10	2.01.3.01.0016120
12	GERMAN MIRANDA MAMANI MILENKA JUDITH MIRANDA CRUZ	4312385 LP. 9245825	235.55	2.01.3.01.0016121
13	JESUSA PINTO de CHURA FELIPE CHURA MAMANI	434442 434981-1D	235.00	2.01.3.01.0016122
14	EDWIN LARICO MAMANI	5974114	234.50	2.01.3.01.0016123
15	ANGEL PACARI LAURA RAMIR RICHARD PACARI MACHACA MONICA PACARI MACHACA	2634257 LP. 6857027 8300404	233.20	2.01.3.01.0016124
16	JHANETH CHAMBI VILLEGAS	12926771	276.45	2.01.3.01.0016125
TOTAL SUPERFICIE MANZANO "F"			3.915,80	

MANZANO G

Nº LOTE	BENIFICIARIO	CARNET DE IDENTIDAD	SUP. (M2)	Nº FOLIO REAL (G)
1	CARMEN ROSA YLAYA YUJRA	9212811 LP.	173.00	2.01.3.01.0016126

2	FREDDY LOPEZ QUISBERT	9219861	220.00	2.01.3.01.0016127
3	MERY CANAVIRI QUISPE	3385387 LP.	282.65	2.01.3.01.0016128
4	FLORENCIO PEDRO NINA ARUQUIPA DANIELA JULIA GUARACHI de NINA	4765054 4765614	285.45	2.01.3.01.0016129
5	NICACIO LUCANA APAZA	435417 LP.	284.90	2.01.3.01.0016130
6	CESAR CHOQUE CUENTAS	9923767	284.30	2.01.3.01.0016131
7	EDGAR CHOQUE ROJAS BELIA CUENTAS DE CHOQUE	4814534 4865684	283.70	2.01.3.01.0016132
8	MARGARITA HILAYA YUJRA EULALIA MODESTA RAMIREZ CHIPANA	13180255 4827222	283.20	2.01.3.01.0016133
9	MARIBEL HILAYA YUJRA	9212765	282.60	2.01.3.01.0016134
10	MARTIN CHOQUE CONDORI	2164436	282.00	2.01.3.01.0016135
11	MARCIAL CAMEO MAMANI	6022456	190.80	2.01.3.01.0016136
12	PIO NELSON TORREZ CHOQUE	5475809	128.80	2.01.3.01.0016137
13	KARINA QUISPE ZAPANA	4899803	182.90	2.01.3.01.0016138
14	EUSEBIA VASQUEZ QUISPE	6003636	200.00	2.01.3.01.0016139
15	FELOMINA MACHACA de CHOQUE ALEJANDRO CHOQUE ROJAS	2401424 2163976	200.00	2.01.3.01.0016062
16	MARTHA VILLANUEVA DE MAYTA LORENZO MAYTA VARGAS	2545996 LP. 6801242	200.00	2.01.3.01.0016210
17	VANESA NINA GUARACHI	7062680	168.50	2.01.3.01.0016140
18	IRMA TOLA DELGADO	6065039	168.50	2.01.3.01.0016561
19	JULIO DANIEL HUANCA ARI	4783854	157.70	2.01.3.01.0016151
20	SUSANA MARITZA QUESO COLQUE EDILBERTO QUESO COLQUE	12700937 LP. 9204703	258.00	2.01.3.01.0016152
TOTAL SUPERFICIE MANZANO "G"			4.517,00	

MANZANO H

Nº LOTE	BENEFICIARIO	CARNET DE IDENTIDAD	SUP. (M2)	Nº FOLIO REAL (H)
1	PASCUALA FLORES de MAMANI AGUNTIN MAMANI FLORES	3417286 3443342	157.00	2.01.3.01.0016157
2	SILVERIA CASTRO de CUBA	2741880 OR.	162.00	2.01.3.01.0016158
3	JULIA RAMOS Vda. de FLORES	2628883	276.00	2.01.3.01.0016155
4	ISABEL CONDORI ESCALANTE de QUISPE	6098027	312.30	2.01.3.01.0016156

5	TIMOTEO QUISPE MOLLO LUISA MAYTA	4764322 LP. 4764388	233.45	2.01.3.01.0016161
TOTAL SUPERFICIE MANZANO "H"			1.140,75	

MANZANO H 1

Nº LOTE	BENIFICIARIO	CARNET DE IDENTIDAD	SUP. (M2)	Nº FOLIO REAL (H)
1	FAUSTINO CORDOVA CHOQUE	2365935 LP.	271.20	2.01.3.01.0016153
2	LETICIA FLORES TORREZ de FALCON ROGELIO FALCON FERNANDEZ	4967544 6045883	238.42	2.01.3.01.0010576 (FOLIO MADRE)
3	RICARDO MEDINA PATZI	3061981	197.30	2.01.3.01.0016159
4	FELIPE NUÑEZ SUYO ROSA CHOQUE DE NUÑEZ	1401855 PT. 5577812	197.30	2.01.3.01.0016160
TOTAL SUPERFICIE MANZANO "H 1"			904,22	

MANZANO I

Nº LOTE	BENIFICIARIO	CARNET DE IDENTIDAD	SUP. (M2)	Nº FOLIO REAL (I)
1	RENE GABRIEL TORREZ CORIA DELFINA TOLEDO ADUVIRI	4952736 6051754	196.60	2.01.3.01.0016162
2	MARGARITA ASPI SANTOS DE CARLO MIGUEL CARLO CHEJO	4945236 LP. 4254230 LP.	200.00	2.01.3.01.0016163
3	SUSANA TUDELA LAZARTE	2447023 LP.	200.00	2.01.3.01.0016213
4	GREGORIO MAYTA VELASQUEZ	6429177	200.00	2.01.3.01.0016367
5	ROSA MAYTA de CALLE CALIXTO CALLE MAMANI	2718522 2382182	200.00	2.01.3.01.0016368
6	MARTIN ROJAS MAMANI MOISESA CRUZ CANAVIRI de ROJAS	2721032 OR. 3078437 OR.	177.60	2.01.3.01.0016164
7	ANGEL URUÑA SOLARES	4816689	301.20	2.01.3.01.0016165
8	ANASTA CONDORI HUALLPA de SURCO	6772847 LP.	196.60	2.01.3.01.0016166
9	EVA HERNANDEZ MURIEL	6039921	200.00	2.01.3.01.0016167
10	FREDDY TORREZ HUANCA	4372890	200.00	2.01.3.01.0016369
11	ALEJANDRO CHURA VILLCA VALENTINA VARGAS CALLE de CHURA	5577839 1417835 PT.	200.00	2.01.3.01.0016431
12	ELVIS RAMIRO RODRIGUEZ PUMA	2617272	200.00	2.01.3.01.0016432
14	RAUL CAUNA QUISPE	4246974-1K	250.10	2.01.3.01.0016169
TOTAL SUPERFICIE MANZANO "I"			2.722,10	

MANZANO J

Nº LOTE	BENEFICIARIO	CARNET DE IDENTIDAD	SUP. (M2)	Nº FOLIO REAL (J)
1	GREGORIO RAMOS MAMANI ROSALIA CUTY MOLLO de RAMOS	6014305 6056109	196.60	2.01.3.01.0016170
3	DIONICIA DORADO HUANCA	6189640	200.00	2.01.3.01.0016433
4	GAVINA RAMOS Vda. de MAMANI	2039347	200.00	2.01.3.01.0016434
5	ANISO MAMANI MAMANI	6701548	200.00	2.01.3.01.0016435
6	ROXANA MAMANI VARGAS	5979109 LP.	200.00	2.01.3.01.0016436
7	ALEJANDRO CONDORI VILLCA JULIA ELSA COCHI COCHI	2428506 3494814	200.00	2.01.3.01.0016437
8	DIONICIA LUNA COLQUE	6655357	197.30	2.01.3.01.0016170
9	WILSON EDUARDO ALI TORREZ	6909583	196.60	2.01.3.01.0016171
10	CEFERINA NINA ALI	8445346	200.00	2.01.3.01.0016433
12	FIDEL CATAORA HUANCA	4959273	200.00	2.01.3.01.0016435
13	SANTIAGO GUTIRREZ ALEJO	9938688	200.00	2.01.3.01.0016440
14	PEDRO CRUZ QUISPE HERMINIA PAXI MAMANI de CRUZ	1765705 6110604 LP.	200.00	2.01.3.01.0016441
15	MARIO ROJAS RAMOS ELOYZA MORANTE de ROJAS	4774211 4941760	200.00	2.01.3.01.0016442
16	POLICARPIO ACARAPI COPA	6590068	197.30	2.01.3.01.0016175
TOTAL SUPERFICIE MANZANO "J"			2.787,80	

MANZANO K

Nº LOTE	BENEFICIARIO	CARNET DE IDENTIDAD	SUP. (M2)	Nº FOLIO REAL (K)
1	PEDRO ARMENGOL COCHI HUANCA	6004038 LP.	196.60	2.01.3.01.0016176
2	MIRIAM JUANA QUISPE MAMANI	6189072	200.00	2.01.3.01.0016177
4	JULIO INOCENCIO QUENTA CASTAYA ELVIRA CHINO CONDORI de QUENTA	2562056 4960873	200.00	2.01.3.01.0016444
5	ELEUTERIO TORREZ TIJO ELULOGIA CALLISAYA de TORREZ	2227944 2333578 LP.	200.00	2.01.3.01.0016445
6	SONIA MAMANI de ROJAS JHONNY ROJAS LOAYZA	4994522 LP. 4948813	200.00	2.01.3.01.0016446
7	MARIA MAGDALENA CALLISAYA Vda. de ROJAS	2316920	200.00	2.01.3.01.0016447
8	NATALIA PACO YAPURA	4924250 LP.	197.30	2.01.3.01.0016178

9	PASCUAL JANCO MICHAGA GENOVEVA ACARAPI de JANCO	1392259 3410092	196.60	2.01.3.01.0016179
10	NESTOR PARI HERRERA CRISTINA MORALES de PARI	2408419 LP. 4370953	200.00	2.01.3.01.0016180
11	ANGELINO MAMAI BAUTISTA	4965388	200.00	2.01.3.01.0016449
12	JUANA TORREZ LIMACHI	2390190	200.00	2.01.3.01.0016450
13	LORENZO YAVO ZARATE	5770591 OR.	200.00	2.01.3.01.0016451
14	NIEVES MAMANI TORREZ	4985647 LP.	200.00	2.01.3.01.0016452
15	ANDRES JANCO SARAVIA	5091759	200.00	2.01.3.01.0016453
16	MARTIN CHOCAMANI CHOQUECHAMBI BACILIA JANCO SARAVIA de CHOCANANI	5776319 5765411	197.30	2.01.3.01.0016181
TOTAL SUPERFICIE MANZANO "K"			2.987,80	

MANZANO L

Nº LOTE	BENIFICIARIO	CARNET DE IDENTIDAD	SUP. (M2)	Nº FOLIO REAL (L)
1	ALCIRA APAZA Vda. de BAUTISTA	4771420 LP.	196.50	2.01.3.01.0016182
2	EUFRACIO CHOQUE CANAVIRI FRANCISCA ACARAPI de CHOQUE	5077605 PT. 5089120 PT.	200.00	2.01.3.01.0016183
3	ALEJANDRO CALLIZAYA HUAYCHO	4751872	200.00	2.01.3.01.0016454
4	VICENTE HIDALGO MAMANI SABINA MAMANI de HIDALGO	4787664 2079851	200.00	2.01.3.01.0016455
5	GUILLERMO QUISPE MAMANI VICTORIA LAURA CASTILLO	2596563 LP. 6015094 LP.	200.00	2.01.3.01.0016456
6	JORGE HIDALGO LLUSCO ROBERTA VILLCA AQUINO	2327740 7330202	200.00	2.01.3.01.0016457
7	ROSMERY CANAVIRI VELASQUEZ	4374735	200.00	2.01.3.01.0016458
8	ERLAN OLIVER CONDORI COCHI	10097498	197.35	2.01.3.01.0016184
9	EUSTAQUIO CHOQUE CANAVIRI	4936611	58.30	2.01.3.01.0016185
10	EDWIN JANCO ACARAPI	6057568	200.00	2.01.3.01.0016186
11	SAVINA ARGOLLO QUISPE	2687562	200.00	2.01.3.01.0016459
12	RITA MARCA HUANCA	6123572 LP.	200.00	2.01.3.01.0016460
13	FELIX JANCKO SUYO JUSTINA CAUHAYA CHOQUERIVE de JANCKO	5543499 9862571	200.00	2.01.3.01.0016461

14	JAVIER ZURITA CALLAHUARA	5577818 PT.	200.00	2.01.3.01.0016462
	ROSA TAQUICHIRI DE ZURITA	12559128 PT.		
15	NEMIA MAMANI PONGO	3309419	200.00	2.01.3.01.0016463
16	EUGENIO QUISPE QUIÑAJÓ	2636642 LP.	197.30	2.01.3.01.0016187
TOTAL SUPERFICIE MANZANO "L"			3.049,45	

MANZANO M

Nº LOTE	BENIFICIARIO	CARNET DE IDENTIDAD	SUP. (M2)	Nº FOLIO REAL (M)
1	ESTANISLAO YUJRA COARITE RUBENIA CONTRERAS CHINCHE	5969509 LP. 6138906	196.50	2.01.3.01.0016188
2	RODDY ARGOLLO CANAVIRE ROSMERY FLORA MARCA NARVAEZ de ARGOLLO	6791890 8422534	200.00	2.01.3.01.0016189
3	JUANA MAMANI VARGAS	4324505 LP.	200.00	2.01.3.01.0016464
4	JOSE FLORES LAYME	2422900	200.00	2.01.3.01.0016465
5	CUEPER SIS MARCA CONDORI	4769583 LP.	200.00	2.01.3.01.0016466
6	ISIDRO QUISPE LAURA PRIMITIVA ADUVIRI de QUISPE	2403047 LP. 2566371 LP.	200.00	2.01.3.01.0016467
7	SERGIO DAVID ALANOCA QUISPE VICTORIA LAYME de ALANOCA	3475828 4312712 LP.	200.00	2.01.3.01.0016468
8	GUIDO MAMANI QUISPE	5482754 LP.	197.20	2.01.3.01.0016190
9	PANFILO MAMANI QUISPE NICANORA MAMANI FLORES de MAMANI	1405264-1D PT. 1405263 PT.	196.60	2.01.3.01.0016191
10	ALBERTINA HUARACHI VDA. de APAZA	2770797	200.00	2.01.3.01.0016192
11	CACILDA APAZA GUARACHI	4893703	200.00	2.01.3.01.0016469
12	CRISTOBAL MAMANI CORO	5473215 LP.	200.00	2.01.3.01.0016470
13	CELIA CHAMBI VILLANUEVA	8279506	200.00	2.01.3.01.0016471
14	GENARO QUISPE QUISPE ROSMERY MARCA CONDORI	2679732 LP. 3404634 LP.	200.00	2.01.3.01.0016472
15	ALICIA LAURA QUISPE	4989262	200.00	2.01.3.01.0016473
16	RAMON LLANQUE MONTAÑO	6137538 LP.	197.30	2.01.3.01.0016193
TOTAL SUPERFICIE MANZANO "M"			3.187,60	

MANZANO N

Nº LOTE	BENIFICIARIO	CARNET DE IDENTIDAD	SUP. (M2)	Nº FOLIO REAL (N)
---------	--------------	---------------------	-----------	-------------------

3	VITALIANO MAMANI HILARIA QUISPE QUISPE	2692650 LP 3344644	200.00	2.01.3.01.0016474
4	FRANCISCO TICONA TORREZ	2110806 LP.	200.00	2.01.3.01.0016475
5	JUAN LAURA FLORES MARINA CALLE CHOQUE de LAURA	2180712 3306511	200.00	2.01.3.01.0016476
6	CRISOLOGO LAURA MAMANI ROSALIA MAMANI CORO	2411085 2507054	200.00	2.01.3.01.0016477
7	LORENZO BAUTISTA LAURA ANGELINA MAMANI CASTILLO de BAUTISTA	4262253 3376199	200.00	2.01.3.01.0016478
8	JHONY SIXTO ARO MAMANI	6771648	197.35	2.01.3.01.0016196
9	ANGEL VASQUEZ ROJAS CRISTINA QUISPE de VASQUEZ	2107756 LP. 2108278	196.60	2.01.3.01.0016197
10	JUANA NELLY BERNABE CHAVARRIA	6029998	200.00	2.01.3.01.0016198
11	JOSE CARLOS CHAVARRIA	9963785	200.00	2.01.3.01.0016479
12	ANDREA HUANCA VDA. DE MAMANI	2109470	200.00	2.01.3.01.0016480
14	INOCENCIO VARGAS CALLE ELENA ACARAPI ESTRADA	3994107 PT. 6621022	200.00	2.01.3.01.0016482
15	PATRICIO MARGARITO MOLLO PERCA	4310831	200.00	2.01.3.01.0016483
16	FABIANA POMA POMA	3418638	197.30	2.01.3.01.0016199
TOTAL SUPERFICIE MANZANO "N"			2.591,25	

MANZANO Ñ

Nº LOTE	BENEFICIARIO	CARNET DE IDENTIDAD	SUP. (M2)	Nº FOLIO REAL (Ñ)
1	REYNALDO CHOQUEVILLCA MAMANI	12928508	246.70	2.01.3.01.0016200
2	REMIGIA OLGA ARGOLLO QUISPE	3428863	250.00	2.01.3.01.0016201
3	VIRGINIA CHOQUE MAMANI	4756996	250.00	2.01.3.01.0016484
4	CARMEN CUSI PACO	2164509	250.00	2.01.3.01.0016485
5	JULIA MAYTA MAMANI	2507521 LP.	250.00	2.01.3.01.0016486
6	FAUSTO CHOQUE ROJAS HILDA ROJAS ORUÑO	6010211 LP. 6184579	250.00	2.01.3.01.0016487
7	GUMERCINDA MAMANI CONDORI	3492071	250.00	2.01.3.01.0016488
8	ANDRES ROBERTO CUSI ENCARNACION QUISPE MAMANI	4950395 LP. 4948486	250.00	2.01.3.01.0016489

9	NIEVES CHATA DE ADUVIRI SERGIO ADUVIRI CHOQUE	6047019 LP. 2646480 LP.	250.00	2.01.3.01.0016490
10	MARIA ELIZABETH MAMANI LARIJO	4744575 LP.	250.00	2.01.3.01.0016562
12	DORA CHOQUE FLORES JESUS AMADEO HUACOTO VASQUEZ	6046393 4746451	382.40	2.01.3.01.0016202
13	GONZALO HUANCA TITO WILMA APAZA LAURA	8326841 LP. 6985860	255.20	2.01.3.01.0016203
14	RENE ROJAS CONDORI	4978810	258.90	2.01.3.01.0016204
15	FROILAN EUGENIO NINA UBALDINA MAMANI MAMANI	5992308 10101624	259.00	2.01.3.01.0016205
16	RUBEN HUANCA HUANCA FRANCISCA CHOQUE CATAORA	2399408 2336471 LP.	259.00	2.01.3.01.0016564
17	BENITA CHOQUE DE MAMANI	4984351 LP.	259.20	2.01.3.01.0016206
18	REGINA QUISPE DE APAZA LUCIANO FRANCISCO APAZA CRUZ	3419249 4947467 LP.	518.60	2.01.3.01.0016207
19	PEDRO ZARATE TICONA	688328	518.60	2.01.3.01.0016565
20	SONIA QUENTA TRUJILLO	4906524	259.45	2.01.3.01.0016208
21	MAXIMA MENDOZA LAURA WILFREDO MAMANI YUJRA	3365190 2462970	259.55	2.01.3.01.0016209
22	FREDY TICONA CASTRO GUMERCINDA ANDREA HUATA QUISPE	4788220 6987641	255.70	2.01.3.01.0016211
23	IVAN LAURA MAMANI	9122474	413.30	2.01.3.01.0016212
TOTAL SUPERFICIE MANZANO "N"			6.395,60	

MANZANO O

Nº LOTE	BENIFICIARIO	CARNET DE IDENTIDAD	SUP (M2)	Nº FOLIO REAL (O)
1	ALFREDO YAVO TOCUPA CHELA BAUTISTA CALLE	7365616 13084255	196.70	2.01.3.01.0016214
2	DIONICIO BAUTISTA BAUTISTA ROSARIO CALLE QUISPE	2673076 4990633	200.00	2.01.3.01.0016215
3	ELISEO CHIPANA FLORES	4254809	200.00	2.01.3.01.0016216
4	VICTOR HUGO FERNANDEZ PANIAGUA	3551348	200.00	2.01.3.01.0016217
5	TEODORO VICENTE LIMACHI RAMOS VICTORIA MAMANI ACAYA	4759053 3492403 LP.	200.00	2.01.3.01.0016218
6	MARCELINO TORREZ CORIA SANTUSA ARGOLLOQUIROZ de TORREZ	4992571 4992572	200.00	2.01.3.01.0016219

7	HECTOR DIAZ CONDORI	2235726	200.00	2.01.3.01.0016220
8	GLADYS ARGOLLO QUISPE	4376139	198.60	2.01.3.01.0016221
9	MERY MARUJA LOPEZ RAMOS	4360375	196.40	2.01.3.01.0016222
10	FLORENCIO PAREDES PATON	4256399	200.00	2.01.3.01.0016223
11	ARMANDO TITO MAMANI GABRIEL GUILLERMINA MANYA MEDRANO	9863534 LP. 5088889	200.00	2.01.3.01.0016224
13	NANCY SALLUCO ORTEGA	4991921	200.00	2.01.3.01.0016226
14	ELSA JESUSA MAMANI QUISPE	3469667 LP.	200.00	2.01.3.01.0016227
15	ROSALIA VICHINI MAMANI IRINEO CONDORI PACAJES	6000453 3419786	200.00	2.01.3.01.0016228
16	ROSALIA MAMANI QUISPE GERARDO CHOQUE CHURA	2530195 2601636	198.90	2.01.3.01.0016229
TOTAL SUPERFICIE MANZANO "O"			2.990,60	

MANZANO P

Nº LOTE	BENEFICIARIO	CARNET DE IDENTIDAD	SUP (M2)	Nº FOLIO REAL (P)
1	CELIA VILLANUEVA MAYTA	6850163	214.70	2.01.3.01.0016230
2	MAXIMO BUSTAMANTE MITA	382883	218.00	2.01.3.01.0016231
3	FELIPA PACHECO CONDORI VDA. de PANIAGUA	3517747 OR.	218.00	2.01.3.01.0016232
4	CARLOS MIRANDA CLAROS	2775668	218.00	2.01.3.01.0016233
5	FERNANDA GUTIERREZ	9120768	218.00	2.01.3.01.0016234
6	KAREM MARINA CHOQUE MAMANI	10915736	218.00	2.01.3.01.0016235
7	SENOBIA MAMANI VARGAS	5990698 LP.	218.00	2.01.3.01.0016236
8	NICANOR COLQUE TOLA	4946873	216.80	2.01.3.01.0016237
9	EDWIN AGUAYO MAMANI RICARDINA EDELMIRA CUSSI TANCARA DE AGUAYO	4749815 LP. 4244614	196.45	2.01.3.01.0016238
10	CASILDA CALLE QUISPE SANTIAGO MAMANI OMIRE	4965635 4942570	200.00	2.01.3.01.0016239
11	JUSTINA PANIAGUA FERNANDEZ	3101011	200.00	2.01.3.01.0016240
12	JUAN PABLO DIAZ ALVAREZ	9175838	200.00	2.01.3.01.0016241
13	MILENCA CUBA GUTIERREZ	6194703	200.00	2.01.3.01.0016242
15	NEMECIO BOHORQUEZ BENITO ROSALIA GUTIERREZ RAMOS DE BOHORQUEZ	2761665 5737464	200.00	2.01.3.01.0016244

16	JUAN QUISPE NINA MANUELA JUSTINA ARUQUIPA CATACTORA	10927914 6841150	198.50	2.01.3.01.0016245
TOTAL SUPERFICIE MANZANO "P"			3.134,45	

MANZANO Q

Nº LOTE	BENEFICIARIO	CARNET DE IDENTIDAD	SUP. (M2)	Nº FOLIO REAL (Q)
1	JORGE MARTELA SAAVEDRA	2667222	196.70	2.01.3.01.0016246
3	PAULINA CANAVIRI DE AGUILAR BENIGNO GOZALES MURIEL (APODERADO)	2703386 L.P. 2771069 LP.	200.00	2.01.3.01.0016248
7	SATURNINA CHOQUE de CONDORI ELVIRA CONDORI CHOQUE DANIELA LUCERO CONDORI CHOQUE JULIA CONDORI CHOQUE	2550471 4959158-10 9217752 4944150	200.00	2.01.3.01.0016252
8	JESUS HUGO QUISPE NINA	6011369	198.60	2.01.3.01.0016253
9	DONATO CHOQUE HUANCA	2164520	196.45	2.01.3.01.0016254
10	GUILLERMO CHOQUE YUJRA	5556871	200.00	2.01.3.01.0016255
12	DEISI YOVANA QUISPE	13181551	200.00	2.01.3.01.0016257
13	ALEJO QUINO HUANCA	4793927	200.00	2.01.3.01.0016258
14	JUANA CALLE VALLEJOS	4367819 L.P.	200.00	2.01.3.01.0016259
15	JUAN ALFREDO CONDORI CHOQUE	6060736	200.00	2.01.3.01.0016260
16	CARMEN ROSA MARCA QUISPE	2774137	198.00	2.01.3.01.0016261
TOTAL SUPERFICIE MANZANO "Q"			2.189,75	

MANZANO R

Nº LOTE	BENEFICIARIO	CARNET DE IDENTIDAD	SUP. (M2)	Nº FOLIO REAL (R)
1	LAURA ROSA SULLCANI POMA	10023766	196.70	2.01.3.01.0016262
2	ALFREDO JUAN LIMA QUISPE	2300497 LP	200.00	2.01.3.01.0016263
3	ADALID PAPIZO APAZA LIMA LIDIA ROXANA LIMA FIGUEROA	7011638 6731027	200.00	2.01.3.01.0016264
4	SIMON ORILLA ALVAREZ BRIGIDA MAURICIA VARGAS VALERO	9257635 LP. 8410338	200.00	2.01.3.01.0016265
5	PLACIDO VALERO VARGAS	2666195 LP.	200.00	2.01.3.01.0016266
6	RAYMUNDO CHIRINOS MAMANI	2679427	200.00	2.01.3.01.0016267
8	VICENTE APAZA RODRIGUEZ	2413688	198.60	2.01.3.01.0016269

9	ZULEMA BEATRIZ MAMANI MARCA	7071057	200.00	2.01.3.01.0016270
10	CIRO VALERO VARGAS LUCIA HERMINIA KAPA COPA	4807468 4771051	200.00	2.01.3.01.0016273
11	DORA ELISA COLQUE DE PAHE FREDDY ROMUALDO PAHE HUANCA	3401007 2636321	200.00	2.01.3.01.0016274
12	CONSTANCIA CASAS CHOQUE	2547056 LP.	200.00	2.01.3.01.0016275
13	REBECA VASQUEZ QUISPE	6007989	200.00	2.01.3.01.0016276
14	PASTORA MACHACA	6755510 LP.	200.00	2.01.3.01.0016277
15	ENRIQUE MAMANI TURPO	4965973	198.90	2.01.3.01.0016271
16	BENERANDA CEREZO MAMANI de NINA SIMON NINA MAMANI	2237452 2731804	170.10	2.01.3.01.0016272
TOTAL SUPERFICIE MANZANO "R"			2.964,30	

MANZANO S

Nº LOTE	BENEFICIARIO	CARNET DE IDENTIDAD	SUP. (M2)	Nº FOLIO REAL (S)
1	EDGAR QUISPE QUISPE DINA LIMACHI CHOQUE	5476045 4911841	348.40	2.01.3.01.0016278
2	IVAN FERNANDEZ CANAVIRI SUSANA MAMANI CORDERO de FERNANDEZ	6015822 6024245	200.00	2.01.3.01.0016279
3	GUALBERTO RAMOS	2513253	200.00	2.01.3.01.0016280
4	ROMULO CANAVIRI QUISPE MANUELA VELASQUEZ de CANAVIRI	2202080 484029 LP.	200.00	2.01.3.01.0016281
6	IDELIA QUELCA TANCARA	6023967	200.20	2.01.3.01.0016283
7	PATRICIA GONZALES CHOQUE	5972625	200.20	2.01.3.01.0016284
8	JUAN RENE SALGADO CASAS	6054084 LP.	200.20	2.01.3.01.0016285
9	PORFIRIO QUISPE QUISPE JUANA MAMANI de QUISPE	2497397 2399790	320.90	2.01.3.01.0016286
10	DOROTEA HUARACHI MAMANI	6937637	252.00	2.01.3.01.0016287
11	FREDDY MAYTA MAMANI ESTEFANA FLORES de MAYTA	4820471 LP. 4877201	260.50	2.01.3.01.0016288
TOTAL SUPERFICIE MANZANO "S"			2.382,40	

MANZANO T

Nº LOTE	BENEFICIARIO	CARNET DE IDENTIDAD	SUP. (M2)	Nº FOLIO REAL (T)
------------	--------------	------------------------	--------------	----------------------

1	JOSEFA FILOMENA TOLA DE CHAMBI CEFERINO CHAMBI ISIDRO	3311247 2528613	221.50	2.01.3.01.0016289
2	MARTHA TOLA RAMIREZ	10908257	242.25	2.01.3.01.0016290
3	VICENTE GALLARDO JULIAN	6009423	242.25	2.01.3.01.0016292
4	DAMIAN GUTIERREZ MAMANI BEATRIZ SERRANO DE GUTIERREZ	2138169 LP. 8318692	242.25	2.01.3.01.0016293
5	GERONIMO MAMANI LOZA BACILIA ALVAREZ ILARI DE MAMANI	3434499 LP. 4329336	242.25	2.01.3.01.0016294
6	MARIA EUGENIA VISCARRA SUXO	4917021	205.50	2.01.3.01.0016291
7	NANCY ROSEMARY VISCARRA SUXO	4865917	209.00	2.01.3.01.0016298
8	PEDRO CHOQUE SULLCANI	4968354	209.00	2.01.3.01.0016299
9	NATIVIDAD ORTEGA CRUZ de YUCRA	3406296 LP.	209.00	2.01.3.01.0016300
10	LUCY APALA BUENO	3670463 PT.	209.00	2.01.3.01.0016301
11	CARINA ROQUE CHURA	4320390	228.75	2.01.3.01.0016302
12	MARITZA CHOQUE LIMA	8266306	253.40	2.01.3.01.0016303
13	OSCAR GUTIERREZ LOPEZ	4960492 LP.	254.70	2.01.3.01.0016304
14	ROSA MAMANI MAMANI	2578396	255.90	2.01.3.01.0016305
15	FLORENCIA VALENCIA CABEROS VDA. de RODRIGUEZ	3038360	257.20	2.01.3.01.0016306
16	MARTINA NUÑEZ SUYO de VISALLA MARTIN VISALLA SAAVEDRA	1402803 5577992	195.50	2.01.3.01.0016307
17	DANIEL CHAMBI TOLA	11076027	195.50	2.01.3.01.0016314
18	LAZARO ORTIZ CORDOVA	6103432 LP.	192.00	2.01.3.01.0016308
19	EUSEBIO CANAVIRI QUISPE ELSA PELAEZ NUÑEZ de CANAVIRI	6704753 PT. 5537312 PT.	174.40	2.01.3.01.0016309
TOTAL SUPERFICIE MANZANO "T"			4.239,35	

MANZANO U.U. 1

Nº LOTE	BENEFICIARIO	CARNET DE IDENTIDAD	SUP. (M2)	Nº FOLIO REAL "U.U."1
1	ESTEBAN POSTO PAREDES CIPRIANA CORO SURI de POSTO	2189430 2188888	224.95	2.01.3.01.0016310
2	INES QUISPE ILASACA	8442739 LP.	216.00	2.01.3.01.0016311
3	LUISA COHARI LIMACHI	2605196	221.60	2.01.3.01.0016312
4	MARIA PERCA Vda. de TOLA	6087867	218.00	2.01.3.01.0016313
5	ANGEL MEGIA RAMOS	613445	231.00	2.01.3.01.0016315
6	LEONORA CONDORI RAFAEL	6918225	231.00	2.01.3.01.0016316

7	CASIANO CANAVIRI CALLAHUARA DIONICIA SUYO MARAZA de CANAVIRI	1431030-1G 10013086 LP	231.00	2.01.3.01.0016317
8	JOSEFA CUSI CRUZ	6745642	304.20	2.01.3.01.0016320
9	AGUSTIN TOLA MAMANI	4996082	244.60	2.01.3.01.0016321
10	JULIAN POCOACA APAZA	4780394	270.55	2.01.3.01.0016322
TOTAL SUPERFICIE MANZANO "U.U. 1"			2.392,90	

MANZANO U

Nº LOTE	BENIFICIARIO	CARNET DE IDENTIDAD	SUP. (M2)	Nº FOLIO REAL "U1"
1	RAUL RODRIGUEZ YUJRA ERNESTO QUISPE CASTILLO	4783515 3419155	343.70	2.01.3.01.0016323
2	ANGELINA QUISPE CASTILLO de MAMANI HILARION MAMANI VELASCO	2581671 LP. 312755	196.60	2.01.3.01.0016324
4	FIDEL HECBERTO BOHORQUEZ BENITO JULIA LLAVE de BOHORQUEZ	2761663 OR. 4058915 OR.	260.10	2.01.3.01.0016326
TOTAL SUPERFICIE MANZANO "U"			800,40	

MANZANO V

Nº LOTE	BENIFICIARIO	CARNET DE IDENTIDAD	SUP. (M2)	Nº FOLIO REAL "V"
1	ESTEBAN REY LIMA SILVA	6028047	198.10	2.01.3.01.0016327
2	ROBERTO CALLIZAYA HUAYCHU GLORIA HUANCA CARVAJAL	4804461 8432091	202.10	2.01.3.01.0016328
3	JULIAN YUJRA ONOFRE	3408288	202.10	2.01.3.01.0016329
4	MODY QUISPE CHINO DE GALLARDO MARIO SABINO GALLARDO VELASCO	4948275 LP. 3442194	203.25	2.01.3.01.0016330
5	GRISSEL LAZARO PARISACA	92934352	296.20	2.01.3.01.0016331
6	EFRAIN ROJAS CHOQUE SUSANA HUALLPA DE ROJAS	3465064 LP. 4744558	273.00	2.01.3.01.0016332
7	LOURDES COLQUE VILLCA de ACARAPI	10538466	273.00	2.01.3.01.0016333
8	LUISA APAZA Vda. de QUISPE	2703235 LP.	273.00	2.01.3.01.0016334
9	ADOLFO ACARAPI COPA	6732555	273.00	2.01.3.01.0016335
11	RUBEN CALLECUSI CHINO	10900145	196.60	2.01.3.01.0016337
12	OSVALDO SANTOS LAURA TORO	4251912	200.00	2.01.3.01.0016338
13	JUANA MAMANI CHOQUE	13101788	200.00	2.01.3.01.0016339
14	ELIA MAMANI COLQUE	6050334	200.00	2.01.3.01.0016340

15	MARTIN ACARAPI MARCA GREGORIA CHOQUE MITHA de ACARAPI	5125787 PT. 10582272	287.30	2.01.3.01.0016341
16	VALENTIN HUAYCHO PACO	4990644 LP.	274.90	2.01.3.01.0016342
17	JHANETT JHOANA MAMANI NINA	6153803	276.70	2.01.3.01.0016343
18	GUILLERMINA LUCRECIA HUANCA TITO	4916907	278.40	2.01.3.01.0016344
19	ROMAN BERNABE QUISPE PLACIDA CHAVARRIA CANTUTA	2060016 2280137	280.15	2.01.3.01.0016345
20	LUISA LIMA VDA. DE MEJIA MARIA MERCEDES MEJIA LIMA	5480261 8378125	281.90	2.01.3.01.0016346
TOTAL SUPERFICIE MANZANO "V"			4.669,70	

MANZANO W

Nº LOTE	BENEFICIARIO	CARNET DE IDENTIDAD	SUP. (M2)	Nº FOLIO REAL "W"
1	MARCELINO MAMANI CALLE	5126727 PT.	196.55	2.01.3.01.0016347
2	JOSE MAMANI MAYTA	3375985	200.00	2.01.3.01.0016348
3	LAZARO ELIAS HUANCA MAMANI JUSTINA CHOQUE CALLIZAYA	4942355 4941960	200.00	2.01.3.01.0016349
4	MIRIAM FLORES SANCHEZ	3407758 LP.	240.00	2.01.3.01.0016350
5	ROSSEMARY FLORES SANCHEZ	3110229	236.65	2.01.3.01.0016351
6	CILAS QUISPE CHOQUE	6106151 LP.	265.00	2.01.3.01.0016352
7	ROSENDA TOLA PILLCO	4339051 LP.	265.00	2.01.3.01.0016353
8	MARIO SUYO TITI LUCIA CALLAHUARA VILLCA DE SUYU	3969322 3969323	265.00	2.01.3.01.0016354
9	LUIS CAZORLA CHOQUE	2456251	265.00	2.01.3.01.0016355
10	CRISTINA FERNANDEZ VARGAS	6577263	265.00	2.01.3.01.0016356
11	TERESA CABEZA PACHECO	4378325	196.55	2.01.3.01.0016357
12	LEONOR LOURDES GUTIERREZ MORALES	2443397	200.00	2.01.3.01.0016358
13	MARCELINO COCARICO COCARICO	497682	200.00	2.01.3.01.0016359
14	FAUSTO CANAVIRI CALLAHUARA	9894408	200.00	2.01.3.01.0016360
15	CIRIACO MAMANI AYCA MARIA ALEJANDRA HUANCA ZAMBRANA	5774239 6151186	252.55	2.01.3.01.0016361
16	BASILIO CANAVIRI ACARAPI	8558950 PT.	265.50	2.01.3.01.0016362
17	FELIX RODRIGO PAYE LIMACHI	9981194	267.30	2.01.3.01.0016363
18	CESAR LEXIN MACHACA CHOQUE	6052967	271.61	2.01.3.01.0016364
19	CLAUDINA CRUZA CONDORI VDA. DE GUTIERREZ	4784143	271.34	2.01.3.01.0016365

20	RONALD CALISAYA ARGOLLO MARIA YOLANDA CHOQUE AGUILAR	7011944 10095996	268.65	2.01.3.01.0016366
TOTAL SUPERFICIE MANZANO "W"			4.791,70	

MANZANO X

Nº LOTE	BENEFICIARIO	CARNET DE IDENTIDAD	SUP (M2)	Nº FOLIO REAL (X)
1	FRANZ EDWIN CANAZA GUARACHI	6954128	260.10	2.01.3.01.0016370
2	PEDRO DAVID PAXI MAMANI ELSA MAMANI QUISPE DE PAXI	4959567 4910602	261.80	2.01.3.01.0016371
3	BASILIA LUCIA LIMACHI TOPOCO	6730212	260.00	2.01.3.01.0016373
4	CELIA MAMANI QUISPE	9216048	258.30	2.01.3.01.0016372
5	MARIA PETRONA ARO MOLLO GREGORIO QUISPE LIMA	2572509 3421207	256.55	2.01.3.01.0016374
6	MAXIMA MIRANDA FLORES	6010184	254.80	2.01.3.01.0016375
7	FELICIDAD MAMANI TORREZ ERVIN ROJAS LOAYZA	4989282 4954877 LP.	253.10	2.01.3.01.0016376
8	REBECA NANCY AGUILAR MAQUERA	2555419	251.30	2.01.3.01.0016377
9	MAYBA MARCA LOPEZ	9207411	249.60	2.01.3.01.0016378
10	EDGAR DANIEL SIÑANI QUISPE	4243745	247.80	2.01.3.01.0016379
11	NARCISO RENE CHAVEZ CHAVEZ CARMEN QUISPE DE CHAVEZ	631310 OR. 2681465	246.10	2.01.3.01.0016380
12	JUSTINA VIDAL GONZALES de CAMACHO	4250645 LP.	240.90	2.01.3.01.0016381
13	VICENTE WILMER PAREDES CORTEZ SOFIA COCARICO PAREDES	6008147 4889955	256.50	2.01.3.01.0016382
14	MIGUEL ANGEL CORO CORDOVA CARMEN CANQUI APAZA	10504012 7089022	260.00	2.01.3.01.0016383
15	PRIMITIVO PACO CUELLAR	4253530 LP.	260.00	2.01.3.01.0016384
16	ALFREDO MAMANI TORREZ	4986618	260.00	2.01.3.01.0016385
17	REBECA ADUVIRI CHATA LORENZO JUSTINIANO FLORES KELCA	9212967 9152538	260.00	2.01.3.01.0016386
19	LUCIA VERONICA JIHUACUTA	6008821	260.00	2.01.3.01.0016388
20	BRAULIA HUCHANI CHAVEZ	4815926	260.00	2.01.3.01.0016389
21	LORENZO MAMANI VILLCA BERNARDINA PACARI DE MAMANI	442368 LP. 4303891 LP.	260.00	2.01.3.01.0016390
22	CAROL GISELA GARNICA ANCONI	15294546	260.00	2.01.3.01.0016391
23	FERNANDO CONDORI CONDORI EXALTA HUCHANI DE CONDORI	2164817 2489481	260.00	2.01.3.01.0016392
24	MERIEL ARGOLLO QUISPE SANTUSA POMA QUISPE	5988386 4990831	256.70	2.01.3.01.0016393
TOTAL SUPERFICIE MANZANO "X"			5.893,55	

MANZANO Y

Nº LOTE	BENEFICIARIO	CARNET DE IDENTIDAD	SUP. (M2)	Nº FOLIO REAL (Y)
1	PACESA TANCARA RAMOS	7036068 LP.	246.70	2.01.3.01.0016394
2	MANUEL MACHACA ESTRADA EDITA CHOQUE de MACHACA	2164522 2662594	250.00	2.01.3.01.0016395
3	AMADEO TITO VILLEGAS NEFTA PACASI de TITO	3447648 3313245	250.00	2.01.3.01.0016566
4	POLICARPIO MACHACA ESTRADA HILARIA HUALLPA DE MACHACA	2166195 3422769 LP.	250.00	2.01.3.01.0016567
5	AURORA HUALLPA PACO	3465125	250.00	2.01.3.01.0016568
6	FILOMENO CALLE QUISPE	3406638 LP.	250.00	2.01.3.01.0016569
7	HAROLDO CORO PEREZ MATILDE ESPINOZA SERRANO	6919741 8321957	250.00	2.01.3.01.0016570
8	OCTAVIO CHOQUE TRUJILLO REINA ADELAIDA MAMANI POCOACA de CHOQUE	3421786 6048702	250.00	2.01.3.01.0016571
9	VICTOR PABLO MORALES RUIZ	3867139 SC.	246.50	2.01.3.01.0016396
10	JORGE MAMANI QUISPE	6083716 LP.	250.90	2.01.3.01.0016397
11	GENARO MAMANI CORIA CARMEN ROSA FLORES GUTIERREZ DE MAMANI	3479840 LP. 3449860	254.50	2.01.3.01.0016398
12	ALEX JAVIER QUISBERTH CONDE CRISTINA SIMPLE CHAMBI VILLACORTA	4284990 3243967 SC	254.60	2.01.3.01.0016399
13	ROLANDO DAVID QUISPE CONDE	4836975	254.70	2.01.3.01.0016400
14	JOSE LUIS MAMANI TINTAYA BASILIA COLQUE de MAMANI	4301841 LP 4301873	254.80	2.01.3.01.0016401
15	JUAN CARLOS APAZA MAMANI	5483530	254.80	2.01.3.01.0016402
16	SONIA RIVAS HUALLPA	7075493	254.90	2.01.3.01.0016403
17	JUAN TOMAS NUÑEZ CHURA HERMINIA HUALLPA CHOQUE	2662542 7080933	255.00	2.01.3.01.0016404
18	ELVIN PABLO CARVAJAL VISCARRA RUFINA FERNANDEZ FIGUEROA DE CARVAJAL	3360413 6981044	235.00	2.01.3.01.0016405
TOTAL SUPERFICIE MANZANO "Y"			4.512,40	

MANZANO Z

Nº LOTE	BENIFICIARIO	CARNET DE IDENTIDAD	SUP. (M2)	Nº FOLIO REAL (Z)
1	OLMA SIÑANI ROJAS	8268619	246.70	2.01.3.01.0016406
2	CELIA MAMANI MOLLO	4802211 LP.	250.00	2.01.3.01.0016407
3	CARLOS EMILIO ABEL LIMACHI IRMA RUTH MAMANI TROCHE	4898528 8365964	250.00	2.01.3.01.0016408
4	VIVIANA SACA APAZA	4364540-10 LP.	250.00	2.01.3.01.0016409
5	JULIO TORREZ MAYTA JULIA TERESA SALLUCO ORTEGA	2662191 2513143	250.00	2.01.3.01.0016410
6	RAMIRO CONDORI ESCOBAR LAURA ISABEL PATZI CHOQUE	4832083 7003204	250.00	2.01.3.01.0016411
7	RENE FELIX CONDORI HUANCA SUSANA POMA DE CONDORI	3421731 9233075 LP.	250.00	2.01.3.01.0016412
8	CAROLINA ROTILDE CONDORI TANCARA	4259814 LP.	250.00	2.01.3.01.0016413
9	RENE ALANOCA ARCANI	3402831 LP.	246.50	2.01.3.01.0016414
10	SONIA MARGARITA VILLEGAS ANTONIO MAYTA ARUHIZA	4890771 6186249	251.70	2.01.3.01.0016415
11	MIGUEL MAMANI MAMANI FANNY HILDA VILLCA BERNABE	6030024 7074403	255.30	2.01.3.01.0016416
12	CAROLINA LIZETH ABELE MAMANI	14297678	255.40	2.01.3.01.0016417
13	LUISA MAMANI Vda. de CHIRINOS	2279495	255.50	2.01.3.01.0016418
14	SAMUEL MARCA MARCONI CATALINA APAZA DE MARCA	2160327 6118496	255.50	2.01.3.01.0016419
15	ANTONIA QUISPE ALARO	4373833	255.70	2.01.3.01.0016420
16	ROSA EVA TITO VILLEGAS	6724045	255.70	2.01.3.01.0016421
17	NARCISO HUANCA APAZA BENITA BERTHA TITO de HUANCA	2623756 6780330	255.80	2.01.3.01.0016422
18	ANTONIO MENDOZA TORREJON ADELA TITO VILLEGAS	2018783 LP 2584827	252.60	2.01.3.01.0016423
TOTAL SUPERFICIE MANZANO "Z"			4.536,40	
TOTAL SUPERFICIE A TRANSFERIR = 99.613,49 m2				