



Asamblea Legislativa Plurinacional de Bolivia
Cámara de Senadores
Presidencia

CÁMARA DE DIPUTADOS SECC. VENTANILLA UNICA RECIBIDO		
14 FEB 2025		
HORA: 10:02	FIRMA	
Nº REG. 2	Nº FOJAS 58	<i>[Firma]</i>

CÁMARA DE DIPUTADOS PRESIDENCIA RECIBIDO		
14 FEB 2025		
12 Bldos		
HORA 14:21	FIRMA	
Nº REGISTRO	Nº FOJAS 58	<i>[Firma]</i>

CÁMARA DE DIPUTADO SECRETARÍA GENERAL RECIBIDO		
1613		
17 FEB 2025		
HORA 10:08	FIRMA	
Nº REGISTRO	Nº FOJAS	<i>[Firma]</i>

La Paz, 13 de febrero de 2025
P. N° 112/2024-2025

Señor:
Dip. Omar Al Yabhat Yujra Santos
PRESIDENTE
CÁMARA DE DIPUTADOS
Presente. -

Señor Presidente:

De conformidad con lo previsto en el numeral 5 del Artículo 163 de la Constitución Política del Estado, adjunto a la presente me permito remitir a la Cámara de Diputados, el Proyecto de Ley N° 023/2024-2025 C.S. **“LEY DE DELIMITACIÓN INTRADEPARTAMENTAL DE UN TRAMO ENTRE LOS MUNICIPIOS DE PAÑÑA DE LA PROVINCIA POOPÓ Y CHALLAPATA DE LA PROVINCIA ABAROA DEL DEPARTAMENTO DE ORURO”**.

Con este motivo, reitero al señor Presidente, mis distinguidas consideraciones de respeto.

Sen. Gladys Valentina Alarcón Farfán
PRESIDENTA EN EJERCICIO
CÁMARA DE SENADORES

Adj. Lo citado



Asamblea Legislativa Plurinacional de Bolivia
Cámara de Senadores

PROYECTO DE LEY N° 023/2024-2025 C.S.

LA ASAMBLEA LEGISLATIVA PLURINACIONAL,

DECRETA:

LEY DE DELIMITACIÓN INTRADEPARTAMENTAL DE UN TRAMO ENTRE LOS MUNICIPIOS DE PAZÑA DE LA PROVINCIA POOPÓ Y CHALLAPATA DE LA PROVINCIA ABAROA DEL DEPARTAMENTO DE ORURO

ARTÍCULO 1. (OBJETO). La presente Ley tiene por objeto la delimitación intradepartamental de un (1) tramo entre los municipios de Pazña de la Provincia Poopó y Challapata de la Provincia Abaroa del Departamento de Oruro.

ARTÍCULO 2. (DELIMITACIÓN). En sujeción a lo establecido en la Ley N° 339, de 31 de enero de 2013, de Delimitación de Unidades Territoriales, se aprueba la delimitación intradepartamental de un (1) tramo entre los municipios de Pazña de la Provincia Poopó y Challapata de la Provincia Abaroa del Departamento de Oruro, correspondiente a veintidós (22) vértices.

ARTÍCULO 3. (DESCRIPCIÓN DEL TRAZO DE LA LÍNEA LIMÍTROFE). El límite intradepartamental de un (1) tramo entre los municipios de Pazña de la Provincia Poopó y Challapata de la Provincia Abaroa del Departamento de Oruro, correspondiente a veintidós (22) vértices, son definidos mediante coordenadas precisas que se encuentran descritos en el Sistema de Referencia WGS-84, zona 19 sur y en los sistemas de coordenadas UTM y Geodésicas, de la siguiente manera:

Se inicia a partir del bipartito entre los municipios de Pazña y Challapata del **VÉRTICE 41705001** con coordenadas geodésicas: Latitud 18° 42' 55.73623" S, Longitud 67° 00' 14.89959" W y coordenadas UTM: Este 710452.654, Norte 7929476.845 se encuentra ubicado al borde del lago Poopó, continúa en línea recta hasta el **VÉRTICE 41705002** con coordenadas geodésicas: Latitud 18° 40' 21.05309" S, Longitud 66° 56' 20.54981" W y coordenadas UTM: Este 717373.987, Norte 7934155.380 se encuentra ubicado en una planicie semiárida continúa en línea recta hasta el **VÉRTICE 41705003** con coordenadas geodésicas: Latitud 18° 40' 11.62286" S, Longitud 66° 55' 24.59201" W y coordenadas UTM: Este 719017.369, Norte 7934426.399 se encuentra ubicado en una planicie semiárida, cercano a un camino de tierra continúa en línea recta hasta el **VÉRTICE 41705004** con coordenadas geodésicas: Latitud 18° 40' 07.74270" S, Longitud 66° 55' 05.33630" W y coordenadas UTM: Este 719583.117, Norte 7934539.157 se encuentra en la cima de un cerro sin nombre continúa en línea recta hasta el **VÉRTICE 41705005** con coordenadas geodésicas: Latitud 18° 40' 02.23021" S, Longitud 66° 54' 30.91397" W y coordenadas UTM: Este 720593.982, Norte 7934696.905 se encuentra en la cima de un cerro sin nombre continúa en línea recta hasta el **VÉRTICE 41705006** con coordenadas geodésicas: Latitud 18° 39' 51.97266" S, Longitud 66° 54' 39.58392" W y



Asamblea Legislativa Plurinacional de Bolivia
Cámara de Senadores

coordenadas UTM: Este 720343.554, Norte 7935015.301 se encuentra en la cima de un cerro sin nombre continúa en línea recta hasta el **VÉRTICE 41705007** con coordenadas geodésicas: Latitud 18° 39' 42.21881" S, Longitud 66° 54' 39.79817" W y coordenadas UTM: Este 720340.775, Norte 7935315.312 se encuentra en la cima de un cerro sin nombre continúa en línea recta hasta el **VÉRTICE 41705008** con coordenadas geodésicas: Latitud 18° 39' 38.00938" S, Longitud 66° 54' 33.90606" W y coordenadas UTM: Este 720514.987, Norte 7935442.739 se encuentra en la cima de un cerro sin nombre continúa en línea recta hasta el **VÉRTICE 41705009** con coordenadas geodésicas: Latitud 18° 39' 35.04262" S, Longitud 66° 54' 30.01840" W y coordenadas UTM: Este 720630.002, Norte 7935532.638 se encuentra en la cima de un cerro sin nombre continúa en línea recta hasta el **VÉRTICE 41705010** con coordenadas geodésicas: Latitud 18° 39' 34.23895" S, Longitud 66° 53' 41.74823" W y coordenadas UTM: Este 722045.126, Norte 7935540.765 se encuentra en una planicie continúa en línea recta hasta el **VÉRTICE 41705011** con coordenadas geodésicas: Latitud 18° 39' 31.11855" S, Longitud 66° 53' 22.77977" W y coordenadas UTM: Este 722602.240, Norte 7935630.175 se encuentra en una planicie cercano al camino departamental hacia Potosí continúa en línea recta hasta el **VÉRTICE 41705012** con coordenadas geodésicas: Latitud 18° 39' 30.87091" S, Longitud 66° 53' 12.66443" W y coordenadas UTM: Este 722898.822, Norte 7935634.292 se encuentra en una planicie cercano al camino departamental hacia Potosí continúa en línea recta hasta el **VÉRTICE 41705013** con coordenadas geodésicas: Latitud 18° 39' 28.67624" S, Longitud 66° 52' 50.49287" W y coordenadas UTM: Este 723549.496, Norte 7935694.098 se encuentra en las faldas de cerro denominado Kanagua Grande continúa en línea recta hasta el **VÉRTICE 41705014** con coordenadas geodésicas: Latitud 18° 39' 26.29833" S, Longitud 66° 52' 13.23092" W y coordenadas UTM: Este 724642.567, Norte 7935754.260 se encuentra en las faldas de cerro denominado Kanagua Grande continúa en línea recta hasta el **VÉRTICE 41705015** con coordenadas geodésicas: Latitud 18° 39' 29.08763" S, Longitud 66° 51' 49.37226" W y coordenadas UTM: Este 725340.881, Norte 7935660.152 se encuentra a media cima del cerro Kanagua Grande continúa en línea recta hasta el **VÉRTICE 41705016** con coordenadas geodésicas: Latitud 18° 39' 40.60484" S, Longitud 66° 51' 23.79517" W y coordenadas UTM: Este 726086.346, Norte 7935297.018 se encuentra ubicado en la cima del cerro Kanagua Grande continúa en línea recta hasta el **VÉRTICE 41705017** con coordenadas geodésicas: Latitud 18° 39' 20.80487" S, Longitud 66° 51' 14.58449" W y coordenadas UTM: Este 726363.621, Norte 7935902.664 se encuentra ubicado en la cima del cerro Kanagua Grande continúa en línea recta hasta el **VÉRTICE 41705018** con coordenadas geodésicas: Latitud 18° 39' 26.27771" S, Longitud 66° 50' 23.96659" W y coordenadas UTM: Este 727845.315, Norte 7935716.521 se ubica al borde del río Kariri continúa en línea recta hasta el **VÉRTICE 41705019** con coordenadas geodésicas: Latitud 18° 39' 33.26206" S, Longitud 66° 50' 18.30062" W y coordenadas UTM: Este 728008.803, Norte 7935499.735 se ubica al borde del río Kariri y camino de tierra continúa en línea recta hasta el **VÉRTICE 41705020** con coordenadas geodésicas: Latitud 18° 39' 35.84457" S, Longitud 66° 49' 25.41813" W y coordenadas UTM: Este 729557.923, Norte 7935401.534 se encuentra ubicado en la cima del cerro Chico Jariri continúa en línea recta hasta el **VÉRTICE 41705021** con coordenadas geodésicas: Latitud 18° 39' 37.28114" S,



Asamblea Legislativa Plurinacional de Bolivia
Cámara de Senadores

Longitud 66° 49' 12.88429" W y coordenadas UTM: Este 729924.775, Norte 7935352.886 se encuentra ubicado en la cima del cerro Chico Jariri continúa en línea recta hasta el **VÉRTICE 41705022** con coordenadas geodésicas: Latitud 18° 39' 38.81728" S, Longitud 66° 48' 57.17802" W y coordenadas UTM: Este 730384.580, Norte 7935300.034 se encuentra ubicado en la cima del cerro Chico Jariri.

ARTÍCULO 4. (LISTADO DE COORDENADAS Y VÉRTICES). Las coordenadas del tramo uno (1) se encuentran en el Sistema de Referencia WGS-84, Proyección Universal Transversal de Mercator UTM, zona 19 Sur y Geodésicas como se detalla a continuación:

VÉRTICE SIOT	COORDENADAS GEODÉSICAS - WGS 84			COORDENADAS UTM - WGS 84		
	LATITUD (SUR)	LONGITUD (OESTE)	ALTURA	ESTE	NORTE	ZONA
41705001	18° 42' 55.73623" S	67° 00' 14.89959" W	3730.7972	710452.654	7929476.845	19
41705002	18° 40' 21.05309" S	66° 56' 20.54981" W	3733.0048	717373.987	7934155.38	19
41705003	18° 40' 11.62286" S	66° 55' 24.59201" W	3735.5337	719017.369	7934426.399	19
41705004	18° 40' 07.74270" S	66° 55' 05.33630" W	3868.6086	719583.117	7934539.157	19
41705005	18° 40' 02.23021" S	66° 54' 30.91397" W	3961.7371	720593.982	7934696.905	19
41705006	18° 39' 51.97266" S	66° 54' 39.58392" W	3951.2414	720343.554	7935015.301	19
41705007	18° 39' 42.21881" S	66° 54' 39.79817" W	3975.8097	720340.775	7935315.312	19
41705008	18° 39' 38.00938" S	66° 54' 33.90606" W	3945.9288	720514.987	7935442.739	19
41705009	18° 39' 35.04262" S	66° 54' 30.01840" W	3972.3046	720630.002	7935532.638	19
41705010	18° 39' 34.23895" S	66° 53' 41.74823" W	3783.0552	722045.126	7935540.765	19
41705011	18° 39' 31.11855" S	66° 53' 22.77977" W	3743.5564	722602.24	7935630.175	19
41705012	18° 39' 30.87091" S	66° 53' 12.66443" W	3743.7957	722898.822	7935634.292	19
41705013	18° 39' 28.67624" S	66° 52' 50.49287" W	3746.2852	723549.496	7935694.098	19
41705014	18° 39' 26.29833" S	66° 52' 13.23092" W	3837.0053	724642.567	7935754.26	19
41705015	18° 39' 29.08763" S	66° 51' 49.37226" W	4060.3996	725340.881	7935660.152	19
41705016	18° 39' 40.60484" S	66° 51' 23.79517" W	4426.4872	726086.346	7935297.018	19
41705017	18° 39' 20.80487" S	66° 51' 14.58449" W	4219.0011	726363.621	7935902.664	19
41705018	18° 39' 26.27771" S	66° 50' 23.96659" W	3839.6479	727845.315	7935716.521	19
41705019	18° 39' 33.26206" S	66° 50' 18.30062" W	3833.5283	728008.803	7935499.735	19
41705020	18° 39' 35.84457" S	66° 49' 25.41813" W	4149.5235	729557.923	7935401.534	19
41705021	18° 39' 37.28114" S	66° 49' 12.88429" W	4165.0205	729924.775	7935352.886	19
41705022	18° 39' 38.81728" S	66° 48' 57.17802" W	4154.6899	730384.58	7935300.034	19

ARTÍCULO 5. (LISTADO DE COMUNIDADES). Las coordenadas de las comunidades, poblaciones y/o localidades, ubicadas en el límite intradepartamental de un (1) tramo entre los municipios de Pazña de la Provincia Poopó y Challapata de la Provincia Abaroa del Departamento de Oruro, se encuentran en el Sistema de Referencia WGS-84 (World Geodetic System 84), zona 19 Sur y en los sistemas de coordenadas UTM y Geodésicas, cuyos nombres tienen carácter referencial y no modifican la denominación de las comunidades, según el siguiente detalle:



Asamblea Legislativa Plurinacional de Bolivia
Cámara de Senadores

N°	COORDENADAS GEODÉSICAS – WGS 84		COORDENADAS UTM – WGS 84			Nombre de la comunidad	Nombre del municipio
	LATITUD (SUR)	LONGITUD (OESTE)	ESTE	NORTE	ZONA		
1	18° 39' 05.69044" S	66° 55' 30.89970" W	718856.000	7936456.000	19	Yorona	Pazña
2	18° 38' 35.52749" S	66° 51' 57.37280" W	725126.000	7937310.000	19	Khanaga	Pazña
3	18° 37' 19.93731" S	66° 54' 32.28679" W	720612.000	7939688.000	19	Canaslupé	Pazña

N°	COORDENADAS GEODÉSICAS – WGS 84		COORDENADAS UTM – WGS 84			Nombre de la comunidad	Nombre del municipio
	LATITUD (SUR)	LONGITUD (OESTE)	ESTE	NORTE	ZONA		
1	18° 42' 20.27118" S	66° 52' 32.30195" W	724020.000	7930411.000	19	Huancane	Challapata
2	18° 41' 05.63788" S	66° 50' 07.02274" W	728305.000	7932655.000	19	Rosario	Challapata

ARTÍCULO 6. (MAPA OFICIAL). Se aprueba el mapa oficial del límite intradepartamental de un (1) tramo entre los municipios de Pazña de la Provincia Poopó y Challapata de la Provincia Abaroa del Departamento de Oruro, correspondiente a veintidós (22) vértices, consignado en el Anexo que es parte indivisible de la presente Ley.


DISPOSICIÓN ABROGATORIA Y DEROGATORIA

ÚNICA. Se abrogan y derogan las disposiciones contrarias a la presente Ley.

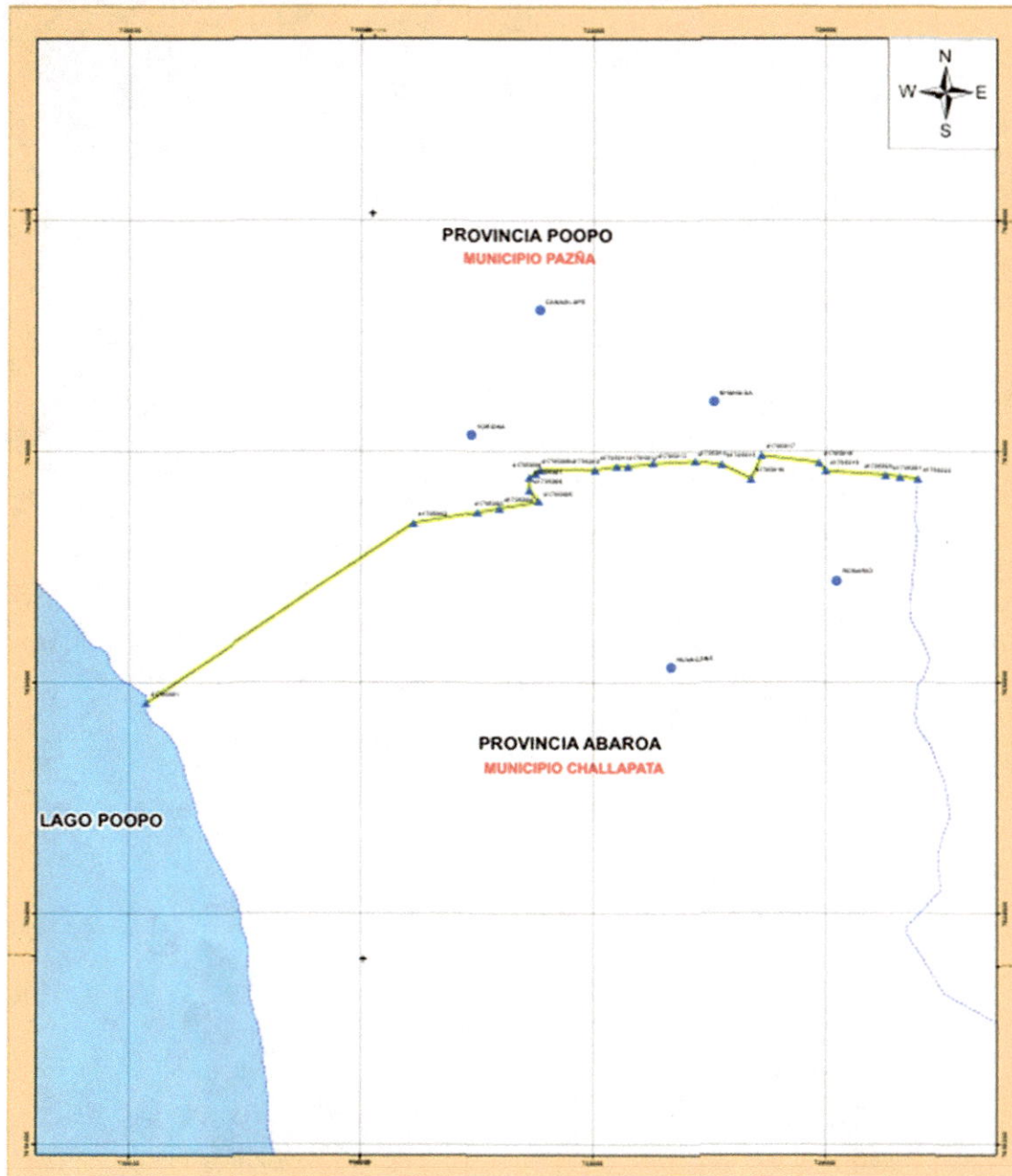
Remítase a la Cámara de Diputados para fines constitucionales de revisión.

Es dada en la Sala de Sesiones de la Cámara de Senadores, a los trece días del mes de febrero del año dos mil veinticinco.


Sen. Gladys Valentina Alarcón Farfán
PRESIDENTA EN EJERCICIO
CÁMARA DE SENADORES

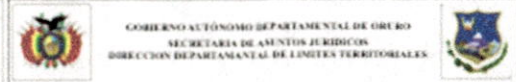

Sen. Claudia Elena Egüez Algarañaz
SEGUNDA SECRETARIA
CÁMARA DE SENADORES

DEPARTAMENTO DE ORURO
 PROCEDIMIENTO DE CONCILIACION ADMINISTRATIVA PARA DELIMITACION INTRADEPARTAMENTAL
 ETAPA DE CAMPO




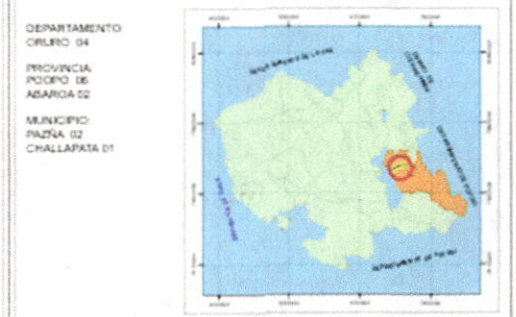
LISTADO DE COORDENADAS EN SISTEMA UNIFORMAL TRANSVERSA DE PROYECCION UTM Y LONGITUDINAL DATUM WGS84

N°	COORDENADA UTM	COORDENADA GEOGRAFICA	DESCRIPCION
	EAST	NORTH	
1	70803.00	70363.00	DE INTERSECCION DEL TRAZO CON LA LINEA DE LONGITUD 70° 30' 00.0000\"
2	70803.00	70363.00	DE INTERSECCION DEL TRAZO CON LA LINEA DE LONGITUD 70° 30' 00.0000\"
3	70803.00	70363.00	DE INTERSECCION DEL TRAZO CON LA LINEA DE LONGITUD 70° 30' 00.0000\"
4	70803.00	70363.00	DE INTERSECCION DEL TRAZO CON LA LINEA DE LONGITUD 70° 30' 00.0000\"
5	70803.00	70363.00	DE INTERSECCION DEL TRAZO CON LA LINEA DE LONGITUD 70° 30' 00.0000\"
6	70803.00	70363.00	DE INTERSECCION DEL TRAZO CON LA LINEA DE LONGITUD 70° 30' 00.0000\"
7	70803.00	70363.00	DE INTERSECCION DEL TRAZO CON LA LINEA DE LONGITUD 70° 30' 00.0000\"
8	70803.00	70363.00	DE INTERSECCION DEL TRAZO CON LA LINEA DE LONGITUD 70° 30' 00.0000\"
9	70803.00	70363.00	DE INTERSECCION DEL TRAZO CON LA LINEA DE LONGITUD 70° 30' 00.0000\"
10	70803.00	70363.00	DE INTERSECCION DEL TRAZO CON LA LINEA DE LONGITUD 70° 30' 00.0000\"
11	70803.00	70363.00	DE INTERSECCION DEL TRAZO CON LA LINEA DE LONGITUD 70° 30' 00.0000\"
12	70803.00	70363.00	DE INTERSECCION DEL TRAZO CON LA LINEA DE LONGITUD 70° 30' 00.0000\"
13	70803.00	70363.00	DE INTERSECCION DEL TRAZO CON LA LINEA DE LONGITUD 70° 30' 00.0000\"
14	70803.00	70363.00	DE INTERSECCION DEL TRAZO CON LA LINEA DE LONGITUD 70° 30' 00.0000\"
15	70803.00	70363.00	DE INTERSECCION DEL TRAZO CON LA LINEA DE LONGITUD 70° 30' 00.0000\"
16	70803.00	70363.00	DE INTERSECCION DEL TRAZO CON LA LINEA DE LONGITUD 70° 30' 00.0000\"
17	70803.00	70363.00	DE INTERSECCION DEL TRAZO CON LA LINEA DE LONGITUD 70° 30' 00.0000\"
18	70803.00	70363.00	DE INTERSECCION DEL TRAZO CON LA LINEA DE LONGITUD 70° 30' 00.0000\"
19	70803.00	70363.00	DE INTERSECCION DEL TRAZO CON LA LINEA DE LONGITUD 70° 30' 00.0000\"
20	70803.00	70363.00	DE INTERSECCION DEL TRAZO CON LA LINEA DE LONGITUD 70° 30' 00.0000\"
21	70803.00	70363.00	DE INTERSECCION DEL TRAZO CON LA LINEA DE LONGITUD 70° 30' 00.0000\"
22	70803.00	70363.00	DE INTERSECCION DEL TRAZO CON LA LINEA DE LONGITUD 70° 30' 00.0000\"
23	70803.00	70363.00	DE INTERSECCION DEL TRAZO CON LA LINEA DE LONGITUD 70° 30' 00.0000\"
24	70803.00	70363.00	DE INTERSECCION DEL TRAZO CON LA LINEA DE LONGITUD 70° 30' 00.0000\"
25	70803.00	70363.00	DE INTERSECCION DEL TRAZO CON LA LINEA DE LONGITUD 70° 30' 00.0000\"
26	70803.00	70363.00	DE INTERSECCION DEL TRAZO CON LA LINEA DE LONGITUD 70° 30' 00.0000\"
27	70803.00	70363.00	DE INTERSECCION DEL TRAZO CON LA LINEA DE LONGITUD 70° 30' 00.0000\"
28	70803.00	70363.00	DE INTERSECCION DEL TRAZO CON LA LINEA DE LONGITUD 70° 30' 00.0000\"
29	70803.00	70363.00	DE INTERSECCION DEL TRAZO CON LA LINEA DE LONGITUD 70° 30' 00.0000\"
30	70803.00	70363.00	DE INTERSECCION DEL TRAZO CON LA LINEA DE LONGITUD 70° 30' 00.0000\"
31	70803.00	70363.00	DE INTERSECCION DEL TRAZO CON LA LINEA DE LONGITUD 70° 30' 00.0000\"
32	70803.00	70363.00	DE INTERSECCION DEL TRAZO CON LA LINEA DE LONGITUD 70° 30' 00.0000\"
33	70803.00	70363.00	DE INTERSECCION DEL TRAZO CON LA LINEA DE LONGITUD 70° 30' 00.0000\"
34	70803.00	70363.00	DE INTERSECCION DEL TRAZO CON LA LINEA DE LONGITUD 70° 30' 00.0000\"
35	70803.00	70363.00	DE INTERSECCION DEL TRAZO CON LA LINEA DE LONGITUD 70° 30' 00.0000\"
36	70803.00	70363.00	DE INTERSECCION DEL TRAZO CON LA LINEA DE LONGITUD 70° 30' 00.0000\"
37	70803.00	70363.00	DE INTERSECCION DEL TRAZO CON LA LINEA DE LONGITUD 70° 30' 00.0000\"
38	70803.00	70363.00	DE INTERSECCION DEL TRAZO CON LA LINEA DE LONGITUD 70° 30' 00.0000\"
39	70803.00	70363.00	DE INTERSECCION DEL TRAZO CON LA LINEA DE LONGITUD 70° 30' 00.0000\"
40	70803.00	70363.00	DE INTERSECCION DEL TRAZO CON LA LINEA DE LONGITUD 70° 30' 00.0000\"
41	70803.00	70363.00	DE INTERSECCION DEL TRAZO CON LA LINEA DE LONGITUD 70° 30' 00.0000\"
42	70803.00	70363.00	DE INTERSECCION DEL TRAZO CON LA LINEA DE LONGITUD 70° 30' 00.0000\"
43	70803.00	70363.00	DE INTERSECCION DEL TRAZO CON LA LINEA DE LONGITUD 70° 30' 00.0000\"
44	70803.00	70363.00	DE INTERSECCION DEL TRAZO CON LA LINEA DE LONGITUD 70° 30' 00.0000\"
45	70803.00	70363.00	DE INTERSECCION DEL TRAZO CON LA LINEA DE LONGITUD 70° 30' 00.0000\"
46	70803.00	70363.00	DE INTERSECCION DEL TRAZO CON LA LINEA DE LONGITUD 70° 30' 00.0000\"
47	70803.00	70363.00	DE INTERSECCION DEL TRAZO CON LA LINEA DE LONGITUD 70° 30' 00.0000\"
48	70803.00	70363.00	DE INTERSECCION DEL TRAZO CON LA LINEA DE LONGITUD 70° 30' 00.0000\"
49	70803.00	70363.00	DE INTERSECCION DEL TRAZO CON LA LINEA DE LONGITUD 70° 30' 00.0000\"
50	70803.00	70363.00	DE INTERSECCION DEL TRAZO CON LA LINEA DE LONGITUD 70° 30' 00.0000\"



PROCESO INTRADEPARTAMENTAL
 MUNICIPIO DE PAZÑA - MUNICIPIO DE CHALLAPATA (TRAMO I)

UBICACION DE LA UNIDAD TERRITORIAL



COMUNIDADES

N°	NOMBRE COMUNIDAD	COORDENADAS UTM		ZONA	COORDENADAS GEOGRAFICAS		MUNICIPIO
		EAST	NORTH		LATITUD	LONGITUD	
1	TERCERA	70803.00	70363.00	19	19° 30' 00.0000\" S	70° 30' 00.0000\" W	PAZÑA
2	MANANASA	70803.00	70363.00	19	19° 30' 00.0000\" S	70° 30' 00.0000\" W	PAZÑA
3	CANALUPA	70803.00	70363.00	19	19° 30' 00.0000\" S	70° 30' 00.0000\" W	PAZÑA
4	MANANASA	70803.00	70363.00	19	19° 30' 00.0000\" S	70° 30' 00.0000\" W	PAZÑA
5	POZAYNO	70803.00	70363.00	19	19° 30' 00.0000\" S	70° 30' 00.0000\" W	CHALLAPATA

DATOS TECNICOS

- REFERENCIAS**
- COMUNIDADES
 - ▲ VERTICES
 - TRAZO
 - LIMITE MUNICIPAL REFERENCIAL
- PARAMETROS GEODESICOS Y CARTOGRAFICOS**
- Sistema Geodesico de Referencia WGS-84
 - Proyeccion cartografica UTM
 - Falso Norte: 1000000 metros
 - Falso Este: 500000 metros
 - Meridiano Central: 69°
 - Factor combinado meridiano central: 0.9996
 - Zona de Proyeccion: 19 Sur

FECHA DE ELABORACION: 8 DE MAYO DE 2024
 ELABORADO POR:

000053